

**MEMÒRIA DE LA INTERVENCIÓ ARQUEOLÒGICA**  
**PREVENTIVA EFECTUADA AL CARRER DE LA FUSINA,**  
**NÚM. 1, CARRER DEL COMERÇ, NÚM. 19-25, PLAÇA**  
**DE PONS I CLERCH, NÚM. 1-2, CARRER DE LA**  
**PRINCESA, NÚM. 53-61, PASSEIG DE PICASSO, NÚM.**  
**10-16, I PASSEIG DE PUJADES, NÚM. 8.**

**BARCELONA (BARCELONÈS)**

**Codi MHCB: 312/04**

**Dates de la intervenció: 12 de gener-4 de febrer de 2005.**

**Laia Santanach i Suñol**

Juliol de 2005



## ÍNDEX

|  |           |
|--|-----------|
| <b>1. Fitxa tècnica</b>                                  | <b>3</b>  |
| <b>2. Situació del jaciment</b>                          | <b>4</b>  |
| <b>3. Notícies històriques i intervencions anteriors</b> | <b>6</b>  |
| <b>4. Motivacions i objectius de la intervenció</b>      | <b>15</b> |
| <b>5. Metodologia</b>                                    | <b>17</b> |
| <b>6. Descripció dels treballs realitzats</b>            | <b>18</b> |
| <b>7. Conclusions</b>                                    | <b>30</b> |
| <b>8. Bibliografia</b>                                   | <b>34</b> |
| <b>ANNEXES</b>   | <b>38</b> |

### **Repertori estratigràfic**

#### **Documentació gràfica**

- **Documentació fotogràfica**
- **Documentació planimètrica**

#### **Materials mobles**

- **Inventari**



## 1. Fitxa tècnica



|  |   |
|--|---|
| <b>NOM DE LA INTERVENCIÓ</b>                             | Carrer de la Fusina, núm. 1, carrer del Comerç, núm. 19-25, plaça de Pons i Clerch, núm. 1-2, carrer de la Princesa, núm. 53-61, passeig de Picasso, núm. 10-16 i passeig de Pujades, núm. 8. |
| <b>UBICACIÓ</b>  | Barri de Santa Maria del Mar o de Ribera -<br>Barri de Sant Cugat del Rec<br>Ciutat Vella, Barcelona  |
| <b>COORDENADES UTM</b><br>Fus31N amb Datum ED50 (UB/ITC) | X: 431689.191<br>Y: 4582225.037<br>Z: 4'13 m. s. n. m.  |
| <b>CONTEXT</b>   | Zona urbana   |
| <b>TIPUS D'INTERVENCIÓ</b>                               | Preventiva terrestre  |
| <b>CLASSE D'ACTIVITAT</b>                                | Control i/o excavació   |
| <b>DATES D'INTERVENCIÓ</b>                               | 12 de gener al 4 de febrer de 2005  |
| <b>PROMOTOR</b>  | FECSA ENDESA  |
| <b>EQUIP TÈCNIC</b>                                      | Direcció: Laia Santanach i Suñol  |

## 2. Situació del jaciment

El seguiment arqueològic que s'ha efectuat, i del qual presentem la memòria, s'ha portat a terme al nucli antic de Barcelona, concretament als barris de Sant Cugat del Rec i de la Ribera o de Santa Maria del Mar, en un indret amb terrenys quaternaris.

El terme municipal de Barcelona s'estén bàsicament sobre una superfície gairebé plana (el Pla de Barcelona). El Pla s'expandeix cap al nord-est i el sud-oest fins els límits naturals que marquen les artèries fluvials del Besòs i del Llobregat. Les coordenades entre les quals s'estén són 2°7' a 2°11' de longitud est de Greenwich i 41°22' a 41°27' de latitud nord.<sup>1</sup>

La funció de capital de Barcelona ha estat sens dubte afavorida per la situació geogràfica del Pla, on conflueixen els dos grans eixos de comunicació que travessen en direcció nord - sud la Catalunya central (el Llobregat i l'eix dels rius Besòs - Congost - Ter); accedeixen a la ciutat a través del congost de Martorell, el primer, i del coll de Finestrelles, sota el turó de Montcada, el segon<sup>2</sup>.

En aquesta plana, quasi completament urbanitzada avui, es destaquen unes zones clarament distingibles<sup>3</sup>:

- a) El nucli antic, que restà clos fins a la desaparició de les muralles, a mitjans del segle XIX. Proper a la mar, està dominat pel sud pel gran promontori de Montjuïc, que s'aixeca suaument sobre el Pla i cau bruscament sobre la mar, facilitant així la defensa del litoral. En aquesta zona hi podem diferenciar tres àrees:
- un nucli central, damunt el Mont Tàber, que correspon a la primitiva ciutat romana.
  - al voltant d'aquest nucli central trobem tot un seguit de petites viles que es van formar en època medieval i que s'inclogueren

---

<sup>1</sup> SANZ, 1988, pàg. 19 i 21.

<sup>2</sup> AA. VV., 1982, pàg. 68.



dins el perímetre de les muralles aixecades els segles XIII-XIV. Algunes d'aquestes viles noves són els actuals barris coneguts amb els noms de les esglésies que els centralitzen: del Pi, de Santa Anna, de la Mercè, de Sant Pere, de Sant Cugat o de Santa Maria del Mar, també anomenat de la Ribera (recordem que el seguiment arqueològic de la present memòria s'ha realitzat en aquests dos últims barris).

- els darrers sectors del nucli antic de la ciutat, és a dir, la Rambla i el Raval, començaren a ser urbanitzats quan quedaren inclosos dins del tercer recinte fortificat, que es bastí durant la segona meitat del segle XIV i la primera del XV.
- b) Una sèrie de petits nuclis de poblament més densos, antics pobles forans creats a l'entorn de la ciutat, sense possibilitat d'aproximar-se a la Barcelona emmurallada per evidents raons estratègiques. No fou fins a darreries del segle XIX i principis del XX, una vegada enderrocades les muralles, que anaren essent annexionats a la ciutat.
- c) Una àmplia zona quadriculada, de carrers amples, planificada a la segona meitat del segle XIX (l'Eixample del pla Cerdà), quan caigueren les muralles medievals que encotillaven el creixement urbanístic de la ciutat. L'Eixample va representar la unió entre la Barcelona vella i els municipis del Pla (que, com ja hem dit, acabarien formant part de la ciutat a partir de la fi del segle), i permeté alhora el creixement demogràfic i urbanístic modern, ultrapassat els darrers decennis per un creixement sovint caòtic i incontrolat que ha arribat, amb caràcter marcadament suburbial, als racons més extrems de la plana i ha amenaçat tota la muntanya.

---

<sup>3</sup> AA. VV., 1982, pàg. 68.

### **3. Notícies històriques i intervencions anteriors**

#### **Notícies històriques**

La zona intervinguda va formar part de l'ager o territori de la *Colonia Iulia Augusta Faventia Paterna Barcino*, ciutat romana fundada el segle I a. C., en època d'August.

La fundació de *Barcino* va suposar, d'una banda, una modificació en l'estructura del territori, ja que es dividí per tal d'estructurar i ordenar el camp i per facilitar, mitjançant el cadastre, la recaptació d'impostos. De l'altra banda, i relacionat amb el que acabem d'esmentar, la nova fundació va significar la desaparició d'algunes *villae* republicanes tardanes i la construcció d'altres de noves a partir del segle I d. C., mentre que les que sobrevisqueren foren objecte de modificacions importants<sup>4</sup>.

És possible, doncs, que l'àrea on s'ha realitzat el seguiment fos ocupada per vil·les, així com també és probable que formés part de la necròpolis romana tardana que s'ha documentat àmpliament a l'entorn de la ciutat, a banda i banda de l'antiga via d'accés, la Via Augusta, que desembocava al *cardo maximus* de la ciutat pel nord-est.<sup>5</sup>

En qualsevol cas, els orígens de la urbanització de la zona intervinguda s'han de buscar en un procés marcat per l'augment de la producció agrícola, per les últimes fases de la conquesta dels comtats catalans, per l'enfortiment dels contactes amb el món occità i per l'inici de l'expansió comercial mediterrània. Tots aquests factors col·laboraren a un desenvolupament comercial i artesà que, sumat a la densificació del clos emmurallat, va provocar l'aparició de *vilanoves* al voltant de la ciutat romana a la darreria del segle X, durant el segle XI i al llarg del segle XII<sup>6</sup>.

---

<sup>4</sup> GRANADOS, 1991, pàg. 157-158.

<sup>5</sup> HURTADO, MESTRE i MISERACHS, 1995, pàg. 38, 50 i 51.

<sup>6</sup> GARCIA i GUÀRDIA, 1986, fig. 4 i 5; HURTADO, MESTRE i MISERACHS, 1995, pàg. 80-82; MARSINACH, 1989, pàg. 120.



Els nous nuclis de població nasqueren en centres d'atracció pròxims a la ciutat. Per exemple, a l'entorn del mercat que se celebrava al peu de la porta oriental de la muralla aparegué el *burgus* o Vilanova del Mercadal, també anomenada Bòria (segle X), sota l'aqüeducte romà en ruïnes s'originà la Vilanova dels Arcs (segle X), i a prop d'edificis religiosos nasqueren d'altres vilanoves, com la de Santa Maria de les Arenes (segle X), o bé la de Santa Maria del Pi, la de Sant Cugat o la de Sant Pere (totes elles del segle XI).<sup>7</sup>

Recordem que la intervenció arqueològica de la present memòria s'ha desenvolupat en part de l'àrea que ocupaven les vilanoves de Santa Maria de les Arenes i la de Sant Cugat del Rec.

La zona on s'acabaria formant la Vilanova de Santa Maria era inicialment un territori propietat de la casa comtal de Barcelona. En un primer moment, es caracteritzà pel fet de ser una zona costanera amb gran presència d'aiguamolls, de rieres i torrents que, de mica en mica, s'anaren dessecant, desviant i/o convertint en clavegueres.<sup>8</sup>

La Vilanova cresqué en un principi sense organització urbanística, fins que, cap a la primera meitat del segle XII, el comte Ramon Berenguer IV va cedir part de la propietat d'aquests terrenys a alguns prohoms de la ciutat, entre els quals hi havia Guillem Ramon de Montcada. Amb aquesta cessió, que sembla que pagava deutes establerts per conquerir Tortosa, es facilità la parcel·lació en propietats de la zona. D'aquesta manera va prendre força la creació de la xarxa de carrers<sup>9</sup>.

Pel que fa a la Vilanova de Sant Cugat, que també es va anomenar Bòria de Sant Cugat<sup>10</sup>, va créixer al voltant de l'església de Sant Cugat del Rec (erigida el 1023 pel canonge Guislabert, més tard bisbe de Barcelona<sup>11</sup>) i, sobretot, seguint el traçat de la via *francisca* (que molt probablement es

<sup>7</sup> GARCIA i GUÀRDIA, 1986, pàg. 12 i fig. 4 i 5; GUÀRDIA i GARCIA, 1992, pàg. 41.

<sup>8</sup> FABRE i HUERTAS, 1977, pàg. 233-234.

<sup>9</sup> AA. VV., 1997, pàg. 182.

<sup>10</sup> AA. VV. 1969-1980, vol. 3, pàg. 732, entrada "Bòria, la".

<sup>11</sup> AA. VV. 1969-1980, vol. 13, pàg. 209, entrada "Sant Cugat del Rec".





corresponia a l'antiga Via Augusta). Actualment, el recorregut de l'antiga via coincideix amb els carrers de la Bòria, dels Corders, dels Carders i del Portal Nou<sup>12</sup>.

Durant aquesta època primerenca de formació de les vilanoves, es portà a terme una obra d'infraestructura que va tenir una gran importància en el desenvolupament d'ambdós barris: a iniciativa del comte Mir es construí el Rec Comtal, molt probablement aprofitant el traçat d'un dels antics aqüeductes romans (sabem que ja existia el "*rego de Miro Comite*" l'any 964<sup>13</sup>).

El desenvolupament de les diverses vilanoves al voltant de la ciutat va comportar la necessitat de construir un nou recinte emmurallat per a protegir-les (el primer recinte, la murada romana del segle IV, havia quedat sobrepassada pel creixement demogràfic). Així doncs, durant la segona meitat del segle XIII s'inicià la construcció de la nova muralla, els límits de la qual passaven per on actualment hi ha els següents carrers: la Rambla, la plaça de Catalunya, el carrer de Fontanella, el carrer de Trafalgar, el passeig de Lluís Companys i el passeig de Picasso<sup>14</sup>. Part de la Vilanova de Sant Cugat va ser englobada pel tram construït entre 1286 i 1295, mentre que la resta i gran part de la Vilanova del Mar ho foren pel tram començat el 1358. El tancament total pel cantó marítim es portà a terme durant els segles XV i XVI<sup>15</sup>.

La construcció del tram de muralla iniciat el 1358 (el tram entre el Portal Nou i el convent de Santa Clara) va suposar tallar un front d'expansió que s'havia estès cap a llevant seguint el camí del Portal Nou i el més pròxim a la costa. Possiblement aquesta va ser la causa que s'urbanitzés l'espai "residual" que quedava entre el Rec Comtal i les muralles. D'aquesta manera es degué originar la Vilanova dels molins de la mar, a l'espai de llevant del Rec i al sud / sud-est del convent de Sant Agustí (que s'havia fundat el 1309).<sup>16</sup>

---

<sup>12</sup> FABRE i HUERTAS, 1977, pàg. 164; HURTADO, MESTRE i MISERACHS, 1995, pàg. 71.

<sup>13</sup> FABRE i HUERTAS, 1977, pàg. 178.

<sup>14</sup> HUERTAS; RODRÍGUEZ, 2000, pàg. 16-17.

<sup>15</sup> HURTADO, MESTRE i MISERACHS, 1995, pàg. 120-121.

<sup>16</sup> GALERA, ROCA i TARRAGÓ, 1982, pàg. 107; GUÀRDIA i GARCIA, 1992, pàg. 60.



La divisió administrativa medieval de la ciutat de Barcelona en quatre quarters (una divisió administrativa del tot artificial, que no tenia en compte ni els barris, ni les divisions parroquials, ni els espais funcionals ni les segregacions ètniques o socials, però que gaudia d'una llarga tradició<sup>17</sup>), va situar l'antiga Vilanova del Mar (la Ribera) al quarter de Santa Maria del Mar o quarter de Mar, mentre que la de Sant Cugat quedava dividida entre el quarter de Mar i el de Sant Pere (l'artèria de l'antiga Vilanova de Mar, els actuals carrers de la Bòria, dels Corders, dels Carders i del Portal Nou, actuava de frontera entre els dos quarters).<sup>18</sup>

Durant els segles XIII i XIV, el quarter de Mar anà creixent des del punt de vista urbanístic, econòmic i social. Es va convertir, d'aquesta manera, en la zona més densa i poblada de la ciutat, alhora que concentrà la part principal dels oficis dedicats a les activitats marineres, comercials i productives.<sup>19</sup>

Aquest gran desenvolupament de la Ribera va portar a la construcció d'una nova església parroquial que substituï la de Santa Maria de les Arenes: fou l'església de Santa Maria del Mar, que es va edificar entre 1329 i 1382<sup>20</sup>.

Mentrestant, el quarter de Sant Pere, més enllà de la part que englobava de l'antic *burgus* del segle XI (on sí que hi havia una concentració d'oficis artesans i comercials), presentava al segle XIV uns baixíssims percentatges d'oficis i una posició relativament benestant. Era un sector sense cap especialització definida, amb un reduït tant per cent de focs dedicats a oficis mecànics.<sup>21</sup>

No obstant això, la presència del Rec Comtal va anar atraient a l'antic quarter de Sant Pere la instal·lació d'indústries tèxtils i d'adoberies, molt presents a l'àrea durant els segles XVI i XVII (en trobem el record en el nom de

---

<sup>17</sup> GUÀRDIA i GARCIA, 1992, pàg. 47.

<sup>18</sup> HURTADO, MESTRE i MISERACHS, 1995, pàg. 120.

<sup>19</sup> GUÀRDIA i GARCIA, 1992, pàg. 47.

<sup>20</sup> GUÀRDIA i GARCIA, 1992, pàg. 60.

<sup>21</sup> GUÀRDIA i GARCIA, 1992, pàg. 47-48.



carrers com Assaonadors, Blanqueria<sup>22</sup>, Vermell, Carders, Corders, etc.)<sup>23</sup>. Així mateix, al voltant de l'eix format pel carrer de la Bòria, dels Corders i dels Carders es van anar concentrant serveis de transport (alfòndecs, traginers, hostals) i de correus<sup>24</sup>.

Al segle XVI, a diferència del cas del quarter de Sant Pere, es pot apreciar una lleugera pèrdua de pes demogràfic del quarter de Mar respecte el conjunt de la ciutat<sup>25</sup>, si bé fins el 1714 mantingué una certa preponderància. A partir de la derrota catalana d'aquest any, però, es va entrar en un període definitiu de decadència, principalment perquè Felip V ordenà la destrucció d'un miler de cases del quarter de Mar per tal de construir la Ciutadella, una fortalesa militar amb la seva corresponent esplanada a l'entorn per reforçar el sistema defensiu i, sobretot, assegurar un control efectiu sobre la població de Barcelona<sup>26</sup>. La construcció de l'esplanada, que començava aproximadament a l'alçada de l'actual carrer del Comerç, va significar també el desviament del Rec Comtal cap a l'actual carrer del Rec i va afectar en gran mesura, així mateix, el convent de Sant Agustí, que ja havia quedat parcialment destruït per la batalla de 1714. Els monjos acabaren abandonant el convent (el 1750 s'instal·laren al convent de Sant Agustí el Nou, al Raval) i el terreny que ocupaven fou en part destinat a l'esplanada de la Ciutadella, en part al forn de la ciutat, en part a una escola de matemàtiques (la *Real Academia Militar de Matemáticas*, que s'hi va establir el 1720) i en part per una caserna de soldats<sup>27</sup>.

Potser influït per la proximitat de l'*Academia* i de la caserna, el capità general de Catalunya Agustín de Lancaster va idear una reforma per tal de

---

<sup>22</sup> L'actual carrer de la Blanqueria era anomenat antigament carrer Mitjà de la Blanqueria, per tal de diferenciar-lo del carrer Major de la Blanqueria o de la Blanqueria Major, per on passava el Rec Comtal; el carrer Major de la Blanqueria correspon a l'actual carrer d'en Tantarantana, que ja tenia aquest nom el 1616 (AMADES, 1984, pàg. 722).

<sup>23</sup> FABRE i HUERTAS, 1977, pàg. 164-165 i 182.

<sup>24</sup> AA. VV. 1969-1980, vol. 3, pàg. 732, entrada "Bòria, la".

<sup>25</sup> GUÀRDIA i GARCIA, 1992, pàg. 61.

<sup>26</sup> Hi ha autors que parlen de 1262 cases enderrocades (FABRE i HUERTAS, 1977, pàg. 238), d'altres afirmen que finalment només van ser 800 (AA. VV., 1983-1985, vol. I, pàg. 194), mentre que d'altres asseguren que les cases demolides foren aproximadament 1015, incloses les ja enderrocades en aquesta àrea pel setge i l'assalt (GARCIA i GUÀRDIA, 1986, pàg. 62-63).



tapar el Rec el 1798, per raons d'higiene. Aquesta reforma s'ha d'englobar en el projecte de construcció del Passeig Nou, de Sant Joan o de l'Esplanada, també projectat (i realitzat pràcticament en la seva totalitat) per Agustín de Lancaster.<sup>28</sup>

Tot plegat no va afectar el molí de la Sal, un molí que recollia l'herència de l'antiga Vilanova dels molins de la mar amb la seva situació al sud-est del convent, tocant a l'actual plaça de Pons i Clerch (indret que antigament era conegut com Clot de l'Aigua perquè solia embassar-s'hi l'aigua); el molí encara subsistia l'any 1825.<sup>29</sup>

Al quarter de Sant Pere, gràcies a la tradició artesana tèxtil de la zona i a la proximitat del Rec Comtal, durant la segona meitat del segle XVIII s'hi instal·laren gran quantitat de fàbriques d'indianes. La mancança d'espai al barri, però, en un context d'augment demogràfic i densificació a la ciutat, jugaren a favor del barri del Raval, que tenia més espais lliures. D'aquesta manera, ja a finals del segle XVIII i durant el segle XIX es tendria a desplaçar-hi les indústries.<sup>30</sup>

Durant la segona meitat del segle XIX i els inicis del segle XX, els antics quarters de Mar i de Sant Pere foren objecte d'una sèrie de processos que en modificaren la fesomia: foren afectats per la conversió dels antics cementiris parroquials i d'altres espais en places públiques<sup>31</sup>, així com pels processos de desamortització de la primera meitat del segle XIX, per l'enderrocament de les muralles el 1854<sup>32</sup>, per l'enderrocament de la Ciutadella l'any 1869, després de

---

<sup>27</sup> AA. VV., 1983-1985, vol. II, pàg. 53-54; GALERA, ROCA i TARRAGÓ, 1982, pàg. 107.

<sup>28</sup> CURET, 1953, pàg. 188; GARCIA i GUÀRDIA, 1986, fig. 76.

<sup>29</sup> AMADES, 1984, pàg. 702-703 i 726. Vegeu, als Annexes: "Documentació planimètrica", fig. D.

<sup>30</sup> FABRE i HUERTAS, 1977, pàg. 184-185; GARCIA i GUÀRDIA, 1986, pàg. 69, fig. 68-69.

<sup>31</sup> Pel que fa als cementiris parroquials, el 1775 Carles III va ordenar suprimir-los a l'interior de les grans urbs i es construí el Cementiri Nou a la platja de la Mar Bella; el 1816 s'ordenà que els de dins de les ciutats fossin empedrats (FABRE i HUERTAS, 1977, pàg. 175; GARCIA i GUÀRDIA, 1986, pàg. 77-78 i 81).

<sup>32</sup> GARCIA i GUÀRDIA, 1986, pàg. 76.



la revolta de 1868<sup>33</sup>, i per la política d'obrir nous carrers més amples i rectes a la ciutat antiga (carrer de la Princesa, entre 1851 i 1853, i la Via Laietana, entre 1908 i 1913<sup>34</sup>).

### **Intervencions anteriors**

La zona que ocupaven les vilanoves de Sant Cugat i de Santa Maria és una àrea que ha estat objecte d'un nombre important d'actuacions arqueològiques. Per aquesta raó, citarem únicament aquelles que considerem més rellevants per l'interès de les restes exhumades o bé per la proximitat (tant temporal com espacial) a la intervenció efectuada.

Durant l'any 1993, es va portar a terme un estudi històric i arqueològic a l'antic convent de Sant Agustí, en el context d'un projecte de creació d'un Centre de Formació Ocupacional de Restauració i Hosteleria, que contemplava la rehabilitació de l'edifici i que, per tant, tenia un abast global sobre l'edifici i el seu subsòl. Durant la intervenció es van localitzar diverses estructures del convent que van permetre reconstruir-ne parcialment la seva evolució estructural des de la creació, al segle XIV.<sup>35</sup>

Els anys 1994 i 1996 es va efectuar el seguiment arqueològic de la primera fase de les obres de consolidació i restauració del conjunt històric de l'antic convent de Sant Agustí. Durant la intervenció de 1994 es va confirmar la conservació en el subsòl de gran part de les plantes dels dos claustres, mentre que a la de 1996 es van documentar diverses estructures pertanyents a l'antic convent i una àrea d'enterraments molt densa al pati del claustre gòtic, probablement tots ells d'un mateix moment cronològic: darrer del segle XVII o inicis del XVIII.<sup>36</sup>

---

<sup>33</sup> Els terrenys que havia ocupat foren destinats a la realització de dos grans projectes: el parc de la Ciutadella, d'una banda, i el Mercat del Born (1876), de l'altra, ambdós dissenyats pel mestre d'obres Josep Fontserè (AA. VV., 1983-1985, vol. II, pàg. 274 i 283).

<sup>34</sup> AA. VV., 2001, pàg. 61 i 63.

<sup>35</sup> GRANADOS, 1993.

<sup>36</sup> BACARIA i PAGÈS, 1997.



L'any 1998 s'intervingué altra vegada a l'antic convent de Sant Agustí, si bé en una zona molt reduïda. Es van posar al descobert murs corresponents a reformes realitzades durant època moderna, així com un paviment també modern i estructures fruit de les modificacions de què fou objecte el convent en ser transformat en caserna militar.<sup>37</sup>

Després d'una primera intervenció en què es van localitzar dos enterraments amb coberta de lloses de pedra, durant el 1997-1998 es va excavar al solar del núm. 7 del carrer del Comerç. Es documentà un total de vint tombes de l'alta edat mitjana (segles VIII-IX), probablement integrants de la gran necròpolis que, des del baix imperi, s'estengué al nord-est de Barcelona. Així mateix, es localitzaren diverses estructures del barri de la Ribera (segle XIV-XVIII), nivells d'enderroc i anivellament corresponents a l'Esplanada (segles XIII-XIX) i, finalment, restes d'edificis que confirmen la reconstrucció del barri a partir de la segona meitat del segle XIX.<sup>38</sup>

La següent intervenció que volem destacar s'efectuà l'any 1998 a l'antic Mercat del Born, en el context de les obres d'adequació de l'edifici com a Biblioteca Provincial. Va consistir en un sondeig que descobrí part del traçat del Rec Comtal i estructures d'habitació modernes<sup>39</sup>.

Ja a l'any 2001, es realitzà una excavació a l'avinguda Marquès de l'Argentera (a la zona davant de l'estació de França i la seu del Govern Civil), i al tram baix del carrer del Comerç fins a connectar amb l'aparcament de la plaça Comercial al davant de l'antic mercat del Born. Va consistir en una sèrie de sondejors motivats per la construcció d'un aparcament al subsòl de l'avinguda Marquès de l'Argentera i del carrer del Comerç. Es documentaren nivells arqueològics d'època moderna, tant anteriors a l'enderrocament ordenat per Felip V com posteriors.<sup>40</sup>

---

<sup>37</sup> FÀBREGAS, [1998 o post.]

<sup>38</sup> MARTÍN, [1997 o post.]; VILA, 1999.

<sup>39</sup> FÀBREGAS i HUERTAS, [1998 o posterior].

<sup>40</sup> FERRER, 2002.



També s'ha d'esmentar, naturalment, la gran excavació del solar del Mercat del Born, que es va portar a terme entre el novembre de 2001 i l'abril de 2002, en previsió de la construcció de la Biblioteca Provincial de Barcelona. Els resultats permeten veure l'evolució d'aquesta zona del barri de la Ribera des dels seus orígens medievals fins a la seva destrucció ja en època moderna, a arrel de la construcció de la ciutadella militar. D'aquesta manera, s'ha documentat com es va anar ocupant de manera gradual: l'àrea nord s'edificà al segle XIV, amb construccions grans i de qualitat, mentre que l'àrea meridional va ser ocupada per cases de pescadors molt més petites al segle XVI. Això no obstant, al segle XVII es portaren a terme transformacions en els edificis d'ambdues àrees (canvi d'orientació de les cases, modificacions de la distribució de les parets).<sup>41</sup>

Durant els anys 2001 i 2002, també, es va portar a terme el seguiment arqueològic d'unes obres de canalització d'aigua no potable a l'entorn del parc de la Ciutadella. Durant la intervenció es van localitzar estructures relacionades probablement amb l'antic complex militar de la Ciutadella.<sup>42</sup>

L'any 2002 es va efectuar un control arqueològic en dos solars del passeig de Picasso, en què es va localitzar dues estructures que probablement havien format part de l'antic barri de la Ribera.<sup>43</sup>

Finalment, l'any 2004 es va dur a terme un seguiment arqueològic als carrers Comercial, de la Ribera i passeig de Picasso, amb motiu d'unes obres de reforçament de la xarxa elèctrica. Durant aquesta intervenció es va documentar, a la cantonada del carrer Comercial amb Ribera, un parell de murs molt probablement d'època moderna.<sup>44</sup>

---

<sup>41</sup> ARTIGUES i FERNÁNDEZ, 2002.

<sup>42</sup> TRAVESET, 2003.

<sup>43</sup> RÍO, 2002.

<sup>44</sup> MONGUILÓ, 2005.



#### **4. Motivacions i objectius de la intervenció**

El seguiment arqueològic de la present memòria es va originar arran de la necessitat de l'empresa FECSA ENDESA de realitzar una estesa de cable elèctric subterrani de mitja tensió (núm. d'obra: 798567-C i D). Com que l'àrea afectada forma part d'una Zona d'Interès Arqueològic i d'alt valor històric de la ciutat de Barcelona, es va plantejar la necessitat de portar a terme una intervenció arqueològica preventiva.

El control arqueològic de l'actuació es va encarregar a l'empresa de gestió arqueològica ATICS, S. L., i l'arqueòloga Laia Santanach n'assumí la direcció tècnica. Els treballs de control es van dur a terme entre els dies 14 a 31 de gener de 2005, sota la supervisió del Servei d'Arqueologia del Museu d'Història de la Ciutat de Barcelona. Pel que fa als treballs d'estesa de cable, la primera obra fou realitzada per l'empresa Catalana d'Obres i Serveis Elèctrics, S.A., mentre que la segona va ser portada a terme per l'empresa Construcciones y Montajes Vazquez, S. L., totes elles subcontractades, en últim terme, per l'empresa ESPELSA.

Amb el seguiment arqueològic es pretenia, d'una banda, localitzar i documentar possibles restes patrimonials que poguessin veure's afectades per l'actuació urbanística, i, de l'altra banda, i relacionat amb la primera, obtenir la màxima informació possible de l'àrea afectada per tal de complementar els estudis realitzats fins a l'actualitat. En aquest sentit s'ha de tenir en compte que el lloc que ens ocupa té interès històric i arqueològic per les següents raons:

- a) es troba a la zona suburbial de la ciutat romana de *Barcino*.
- b) A la zona de la plaça de Pons i Clerch hi passava l'antic Rec Comtal.
- c) S'hi podrien trobar restes de les estructures de defensa de la ciutat en època medieval i moderna.





- d) En diverses intervencions realitzades al passeig de Picasso s'ha documentat la presència d'estructures arquitectòniques que formaven part de l'antic barri de la Ribera, enderrocat després de la derrota de 1714.

## 5. Metodologia

Tal i com el Museu d'Història de la Ciutat de Barcelona especifica, en aquesta intervenció arqueològica s'ha utilitzat el mètode de registre ideat per E. C. Harris<sup>45</sup> i A. Carandini<sup>46</sup>.

Es tracta d'una metodologia sistemàtica que consisteix a registrar objectivament els estrats que s'exhumen, amb l'objectiu d'entendre'n la formació, delimitació i ordre de deposició. Per a fer-ho, es numera els estrats sota el nom d'"unitat estratigràfica" (u. e.), de manera que se'ls individualitza uns dels altres. Cada u. e. es registra en una fitxa on s'indiquen les dades que permeten la seva correcta identificació i descripció (ubicació en el jaciment, característiques físiques, posició física respecte a la resta d'u. e. del jaciment amb les quals es relaciona).

Aquest mètode també inclou la realització de material gràfic: planimetria d'una banda i fotografia de l'altra. La planimetria es concreta en plantes i seccions, les quals ens donen, respectivament, una visió diacrònica i una de sincrònica de les troballes realitzades. Pel que fa al material fotogràfic, és imprescindible per a la constància visual dels treballs realitzats.

Cal esmentar també el tractament que es dona al material arqueològic, si n'apareix durant els treballs d'excavació. En primer lloc, es renta amb aigua (sempre que sigui possible per les característiques del material) i se sigla cada peça, per tal de deixar constància del seu lloc de procedència (la sigla consisteix en el codi del jaciment –amb l'any– i la unitat estratigràfica a què pertany el material). I, en segon lloc, les peces preferents, és a dir, aquelles que tenen forma o una decoració prou important, es dibuixen i reben un número, per tal que quedin individualitzades.

---

<sup>45</sup> HARRIS, 1991.

<sup>46</sup> CARANDINI, 1997.

## **6. Descripció dels treballs realitzats**

El seguiment arqueològic es va efectuar entre els dies 14 i 31 de gener de 2005.

En concret, es va efectuar el seguiment de dos trams de la mateixa obra (núm. d'obra: 798567, trams C i D). La rasa del tram C havia de començar davant del núm. 8 del passeig de Pujades, creuar el passeig de Picasso, continuar entre els núm. 10 i 16 de la vorera d'aquest passeig i, finalment, seguir entre els núm. 61 i 53 de la vorera del carrer de la Princesa; el tram D, per la seva banda, estava previst que s'iniciés a la plaça de Pons i Clerch, núm. 1 i 2, creués el carrer del Comerç davant del núm. 17, continués per la vorera d'aquest carrer fins al núm. 25, i allí travessés de nou el carrer fins al núm. 1 del carrer de la Fusina.

En realitat, va haver-hi algunes variacions en el traçat original. En el cas del primer tram o tram C, es va decidir no recórrer el passeig de Picasso entre el núm. 10 i 16, sinó fer-ho per l'altre cantó del carrer, és a dir, per la vorera davant del núm. 5 i davant de l'espai entre el núm. 5 i 7; l'encreuament del passeig de Picasso s'hauria d'haver fet, per tant, per davant d'aquest espai entre el núm. 5 i 7, però no va ser necessari gràcies a l'aprofitament de tub per a cable elèctric ja col·locat. Així mateix, es va decidir que l'encreuament del carrer del Comerç davant del núm. 17 i que la rasa a la plaça de Pons i Clerch (que únicament va ser davant del núm. 2, perquè el núm. 1 ja no existeix<sup>47</sup>) pertanyessin finalment a aquest tram. Pel que fa als canvis en el segon tram, o tram D, l'única modificació va ser que l'encreuament del carrer del Comerç davant del núm. 25 no va anar a parar directament al núm. 1 del carrer de la Fusina, sinó al núm. 56 del carrer del Comerç, des d'on es va estendre la rasa fins al núm. 1 d'aquell carrer.<sup>48</sup>

El procés de treball fou el següent: l'extracció del paviment i de la seva preparació de formigó (en cas d'existir-ne) es va portar a terme a les voreres

---

<sup>47</sup> Vegeu, als Annexes: "Documentació planimètrica", fig. B.



mitjançant martell compressor, mentre que el buidatge de la rasa fins a la profunditat desitjada es va fer o bé amb una màquina retroexcavadora giratòria de mida petita, o bé de manera manual, utilitzant pic i pala, si la presència de serveis o l'estretor de la vorera impedia fer-ho mecànicament.<sup>49</sup>

Per raons de claredat en la documentació, es va considerar oportú dividir la zona intervinguda en rases diferents, segons el carrer, plaça o passeig que recorreguessin, així com també es va donar número individual als diferents encreuaments. D'aquesta manera, la rasa del carrer de la Princesa va passar a ser la Rasa 100, la de la vorera nord-est del carrer del Comerç esdevingué la Rasa 200, la del passeig de Picasso la Rasa 300, l'encreuament del carrer del Comerç davant del núm. 25 es va anomenar Rasa 400, l'encreuament del carrer de la Princesa va passar a ser la Rasa 500, la rasa a la plaça de Pons i Clerch va ser la Rasa 600, l'encreuament del carrer del Comerç davant del núm. 17 es va anomenar Rasa 700 i, finalment, el fragment de rasa de la vorera sud-oest del carrer del Comerç va esdevenir la Rasa 800.<sup>50</sup>

Pel que fa a les unitats estratigràfiques aparegudes durant el procés d'excavació, se les va numerar de manera correlativa a partir del número que identificava la rasa. Així, per exemple, a partir del núm. 101 en el cas de la Rasa 100.

Tot seguit, passarem a anar descrivint l'estratigrafia de cadascuna de les rases.<sup>51</sup>

---

<sup>48</sup> Vegeu, als Annexes: "Documentació planimètrica", fig. B.

<sup>49</sup> Vegeu, als Annexes: "Documentació fotogràfica", núm. 5 a 7.

<sup>50</sup> Vegeu, als Annexes: "Documentació planimètrica", fig. B.

<sup>51</sup> Vegeu una mostra representativa dels talls estratigràfics als Annexes: "Documentació fotogràfica", núm. 8 a 10.

### Rasa 100 (carrer de la Princesa)

Fotografies núm. 8, 11 i 38.

La Rasa 100, d'uns 60 cm. d'amplada, va presentar únicament estratigrafia d'època contemporània:

- **U. e. 101:** Paviment actualment en ús al carrer de la Princesa, format per rajoles quadrades de ciment de 20 cm. de costat per 3'5 cm. de gruix, usualment anomenades "panot". Cobria la u. e. 102 i era equivalent a les unitats 201 i 801.
- **U. e. 102:** Preparació del paviment actualment en ús al carrer de la Princesa consistent en una capa de morter de ciment d'uns 8 cm. de potència. Era coberta per la unitat 101, cobria la 103 i era equivalent a les u. e. 202 i 802.
- **U. e. 103:** Nivell de terraplenament o de rebliment de rases recents realitzades per al soterrament de serveis. Era format per sauló de color marró fosc, barrejat amb terra i pedres petites, així com amb material constructiu contemporani i plàstics. Es va recollir també material ceràmic modern i contemporani<sup>52</sup>. Es va constatar l'existència de serveis d'electricitat que seguien longitudinalment la rasa, així com de serveis de gas, llum, conductes residuals i aigua que la creuaven perpendicularment o transversal. L'estrat s'estenia més enllà de la cota màxima de profunditat de la rasa (uns 65 cm. respecte el nivell de sòl actual). La u. e. era coberta per la unitat 102 i era equivalent als estrats 203, 301, 403, 503, 604, 703, 803.

---

<sup>52</sup> Vegeu, als Annexes: "Inventari".

### Rasa 200 (vorera nord-est del carrer del Comerç)

Fotografia núm. 12.

La Rasa 200, també d'uns 60 cm. d'amplada, va presentar igualment estratigrafia d'època contemporània:

- **U. e. 201:** Paviment actualment en ús al carrer del Comerç. Era compostat per rajoles quadrades de ciment de 20 cm. de costat per 3'5 cm. de gruix, usualment anomenades "panot". Cobria la u. e. 202 i era equivalent a les unitats 101 i 801.
- **U. e. 202:** Preparació del paviment actualment en ús al carrer del Comerç, format per una capa de morter de ciment d'uns 8 cm. de potència. Era coberta per la unitat 201, cobria la 203 i era equivalent a les u. e. 102 i 802.
- **U. e. 203:** Nivell de terraplenament o de rebliment de rases recents realitzades per al soterrament de serveis. Consistia en sauló de color marró clar ataronjat, barrejat amb petites pedres i restes de material constructiu contemporani. Al llarg de la rasa es van localitzar serveis de llum perpendiculars i longitudinals al sentit de la mateixa, així com també serveis de gas, aigua i llum que la creuaven transversalment. L'estrat s'estenia més enllà de la cota màxima de profunditat de la rasa (uns 80 cm. respecte el nivell de sòl actual). La u. e. era coberta per la unitat 202 i era equivalent als estrats 103, 301, 403, 503, 604, 703, 803.

### Rasa 300 (passeig de Picasso)

Fotografies núm. 9 i 13.

Rasa de 30 cm. d'amplada. Es documentà un sol estrat, d'època contemporània:

- **U. e. 301:** Estrat de terraplenament (i de rebliment de rases de servei recents) de la vorera nord-est del passeig de Picasso, format per sauló i terra barrejats, amb gran quantitat de runa i de material orgànic. S'hi va recollir material ceràmic modern<sup>53</sup>. El nivell s'estenia més enllà de la cota màxima de profunditat de la rasa (uns 90 cm. respecte el nivell de sòl actual). Equivalia a les u. e. 103, 203, 403, 503, 604, 703 i 803.

### Rasa 400 (encreuament del carrer del Comerç davant del núm. 25)

Fotografia núm. 14.

També la Rasa 400, que tenia 60 cm. d'amplada, va presentar estratigrafia contemporània:

- **U. e. 401:** Paviment actualment en ús a la calçada del carrer del Comerç, consistent en una capa d'uns 10 cm. d'asfalt. Era igual a les u. e. 501 i 701 i cobria la unitat 402.
- **U. e. 402:** Preparació de paviment actualment en ús a la calçada del carrer del Comerç, format per un nivell d'uns 25 cm. de formigó. Cobert per la u. e. 401, cobria al seu torn la unitat 403 i era igual a la 502.
- **U. e. 403:** Nivell de terraplenament o de rebliment de rases recents realitzades per al soterrament de serveis. Era format per sauló de color

---

<sup>53</sup> Vegeu, als Annexes: "Inventari".



marró fosc barrejat amb terra i runa, i era travessat per tres clavegueres que seguien la direcció del carrer. L'estrat s'estenia més enllà de la cota màxima de profunditat de la rasa (uns 90 cm. respecte el nivell de sòl actual). Cobert per la u. e. 402, equivalia a les unitats 103, 203, 301, 503, 604, 703 i 803.

### Rasa 500 (encreuament del carrer de la Princesa)

Fotografia núm. 15.

La Rasa 500 tenia 80 cm. d'amplada i va presentar, també, estratigrafia d'època contemporània.

- **U. e. 501:** Paviment actualment en ús a la calçada del carrer de la Princesa. Consistia en una capa d'asfalt d'uns 10 cm. Era igual a les u. e. 401 i 701 i cobria la unitat 502.
- **U. e. 502:** Preparació de paviment actualment en ús a la calçada del carrer de la Princesa, format per un nivell d'uns 25 cm. de formigó. Era cobert per la u. e. 501, cobria al seu torn la unitat 503 i era igual a la 402.
- **U. e. 503:** Nivell de terraplenament o de rebliment de rases de servei recents. Format per sauló de color groguenc molt homogeni, s'estenia més enllà de la cota màxima de profunditat de la rasa (uns 90 cm. respecte el nivell de sòl actual). Cobert per la u. e. 502, equivalia a les unitats 103, 203, 301, 403, 604, 703 i 803.



### Rasa 600 (plaça de Pons i Clerch)

Fotografies núm. 10, 16-35 i 39. Figures C a N.

La Rasa 600 tenia 40 cm. d'amplada. Va aparèixer la següent estratigrafia:

- **U. e. 601:** Paviment actualment en ús a la plaça de Pons i Clerch, format per lloses rectangulars de ciment (de 40 x 60 cm. de costat i 6 de gruix). Cobria la u. e. 602.
- **U. e. 602:** Preparació del paviment actualment en ús a la plaça de Pons i Clerch, composta per una capa de morter de ciment d'uns 5 cm. de potència. Coberta per la u. e. 601, cobria la 603.
- **U. e. 603:** Segon nivell de preparació del paviment actualment en ús a la plaça de Pons i Clerch, format per una capa de formigó d'una potència d'uns 20 cm. Cobert per la u. e. 602, cobria al seu torn la 604.
- **U. e. 604:** Nivell de terraplenament o de rebliment de rases de servei realitzades recentment, consistent en sauló de color marró fosc barrejat amb runa, amb clapes extenses d'argila vermella (barrejada també amb runa i amb nòduls de calç). Es recollí material ceràmic modern i contemporani associat a aquest estrat<sup>54</sup>. L'estrat s'estenia més enllà de la cota màxima de profunditat de la rasa (uns 90 cm. respecte el nivell de sòl actual). Cobert pel nivell 603, cobria les u. e. des de la 605 a la 623, i equivalia a les unitats 103, 203, 301, 403, 503, 703 i 803.
- **U. e. 605** (fotografies núm. 17, 18, 19 i 32): Mur format per pedres irregulars (de mida petita i mitjana) i maons massissos lligats amb morter de calç blanquinós de poca qualitat. La cota superior del mur apareixia a 3'73 m. s. n. m. Desconeixem la cota inferior, ja que s'estenia més enllà de la profunditat màxima de la rasa en aquella zona (aproximadament 3'42 m. s. n. m.). Era cobert per la u. e. 604.



- **U. e. 606** (fotografies núm. 20, 21 i 32): Mur compostat per pedres petites irregulars lligades amb morter de calç lleugerament ataronjat de poca qualitat. Apareix tallat per pel sud-est i pel sud-oest (en aquest cas, probablement va ser tallat per la rasa de la claveguera que s'hi va localitzar). Només es va poder documentar l'estructura en planta, a 3'44 m. s. n. m. Era cobert per la u. e. 604 i se li recolzava la u. e. 607.
- **U. e. 607** (fotografies núm. 20, 21 i 32): Estuc de morter de calç de color blanquinós. Només es va poder documentar l'estructura en planta, a 3'44 m. s. n. m. Era cobert per la u. e. 604 i es recolzava a la u. e. 607.
- **U. e. 608** (fotografies núm. 22 i 23): Mur format per pedres petites i mitjanes irregulars, maons massissos i morter de calç poc depurat de color blanquinós. La cota superior del mur apareixia a 3'38 m. s. n. m. Desconeixem la cota inferior, ja que s'estenia més enllà de la profunditat màxima de la rasa en aquella zona (aproximadament 3'14 m. s. n. m.). Era cobert per les u. e. 604 i 609.
- **U. e. 609** (fotografia núm. 22): Capa de formigó amb pedres petites irregulars i fragments de maons col·locats aleatòriament a l'interior. Cota superior: 3'38 m. s. n. m. Cota inferior: 3'28 m. s. n. m. Coberta per la u. e. 604, cobria al seu torn la u. e. 608.
- **U. e. 610** (fotografies núm. 24, 25 i 30): Pou de registre del Rec Comtal (zona de l'est). Realitzat amb maons massissos (30 x 15 x 4 cm.) units amb morter de calç blanquinós. Cada un dels quatre costats del pou de registre està format per un arc de maons a sardinell que sosté una filada superior de maons col·locats en la mateixa direcció que l'arc. Cota superior: 3'31 m. s. n. m. Cota inferior: 2'93 m. s. n. m. Cobert per la u. e. 604, es lliurava a la 612 i era igual a la 611.
- **U. e. 611** (fotografies núm. 24 i 25): Pou de registre del Rec Comtal (zona de l'oest). Realitzat amb maons massissos (30 x 15 x 4 cm.) units

---

<sup>54</sup> Vegeu, als Annexes: "Inventari".



amb morter de calç blanquinós. Cada un dels quatre costat del pou de registre està format per un arc de maons a sardinell que hauria de sostenir una filada superior de maons col·locats en la mateixa direcció que l'arc. En el cas dels costats nord-oest i sud-oest (és a dir, els que ens ocupen) aquesta filada no s'ha conservat. Cota superior: 3'27 m. s. n. m. Cota inferior: 2'93 m. s. n. m. Cobert per la u. e. 604, es lliurava a la 613 i era igual a la 610.

- **U. e. 612** (fotografies núm. 24 i 25): Volta del Rec Comtal (zona de l'est). Formada per maons (en desconeixem les dimensions) col·locats en la direcció que segueix el Rec i arrebossats amb morter de calç blanquinós de poca qualitat per la part superior. Coberta per la u. e. 604 i 614, era equivalent a la u. e. 613; se li entregava la unitat estratigràfica 610. Va aparèixer a 3'24 m. s. n. m.
- **U. e. 613** (fotografies núm. 24 i 25): Volta del Rec Comtal (zona de l'oest). Formada per maons (en desconeixem les dimensions) col·locats en la direcció que segueix el Rec i arrebossats amb morter de calç blanquinós de poca qualitat per la part superior. Coberta per la u. e. 604 i 615, era equivalent a la u. e. 612; se li entregava la unitat estratigràfica 611. Es va documentar a 3'28 m. s. n. m.
- **U. e. 614** (fotografies núm. 24 a 27): Nivell de paviment o d'anivellament que cobreix part de la volta del Rec Comtal (zona de l'est). Nivell format per pedres irregulars (si bé força planes) de dimensions petites i algun fragment de material ceràmic, tot lligat amb morter de calç poc depurat i blanquinós. Cobria les unitats 612 i 616, alhora que també es recolzava en aquesta última, era coberta per la 604 i equivalia a la 615. La cota superior era de 3'27 m. s. n. m.
- **U. e. 615** (fotografies núm. 24 i 25): Nivell de paviment o d'anivellament que cobreix part de la volta del Rec Comtal (zona de l'oest). Nivell format per pedres irregulars (si bé força planes) de dimensions petites i algun fragment de material ceràmic, tot lligat amb morter de calç poc depurat i



blanquinós. Cobria les unitats 613 i 617, alhora que també es recolzava en aquesta última, era coberta per la 604 i equivalia a la 614. La cota superior era de 3'27 m. s. n. m.

- **U. e. 616** (fotografies núm. 24, 25 i 28): Mur de tancament de la volta del Rec Comtal pel nord-est, format per pedres irregulars (de dimensions petites i mitjanes) unides amb morter de calç blanquinós i poc depurat. Presentava una bona cara vista. Era cobert per les unitats 604 i 614, i equivalia a la u. e. 617. Cota superior: 3'27 m. s. n. m. Desconeixem la cota inferior, ja que el mur s'estenia més enllà de la cota màxima de profunditat de la rasa en aquella zona (és a dir, més enllà dels 3'17 m. s. n. m.).
- **U. e. 617** (fotografies núm. 24, 25 i 29): Mur de tancament de la volta del Rec Comtal pel sud-oest, format per pedres irregulars (de dimensions petites i mitjanes) unides amb morter de calç blanquinós i poc depurat. Presentava una bona cara vista. Era cobert per les unitats 604 i 615, i equivalia a la u. e. 616. Cota superior: 3'27 m. s. n. m. Desconeixem la cota inferior, ja que el mur s'estenia més enllà de la cota màxima de profunditat de la rasa en aquella zona (és a dir, més enllà dels 3'05 m. s. n. m.).
- **U. e. 618** (fotografies núm. 31 i 32): Mur de claveguera (mur del nord-oest). Formada per maons massissos (30 x 14 x 3 cm.) lligats amb morter de calç de color blanc poc depurat. Els maons estaven col·locats de manera paral·lela a la direcció de la claveguera. Cobert per la u. e. 604, cobria al seu torn la u. e. 620 i era equivalent al mur 619. Cota superior: 3'80 m. s. n. m. Cota inferior: 3'49 m. s. n. m.
- **U. e. 619** (fotografies núm. 31 i 32): Mur de claveguera (mur del sud-est). Formada per maons massissos (30 x 14 x 3 cm.) lligats amb morter de calç de color blanc poc depurat. Els maons estaven col·locats de manera paral·lela a la direcció de la claveguera. Cobert per la u. e. 604, cobria al



seu torn la u. e. 620 i era equivalent al mur 618. Cota superior: 3'80 m. s. n. m. Cota inferior: 3'49 m. s. n. m.

- **U. e. 620** (fotografies núm. 31 i 32): Paviment de claveguera format per maons massissos lligats amb morter de calç de color blanc poc depurat. Els maons eren col·locats de manera perpendicular a la direcció de la claveguera. El paviment era cobert per les u. e. 604, 618 i 619. La cota superior de l'estructura era de 3'49 m. s. n. m., mentre que la cota inferior no es va poder apreciar, ja que s'estenia més enllà de la cota màxima de la rasa a la zona (uns 3'47 m. s. n. m.).
- **U. e. 621** (fotografies núm. 33 i 35): Coberta d'estructura indeterminada (estructura pel pas de serveis?). Era formada per unes quatre filades de maons massissos (només en coneixem el gruix: 4 cm.) lligats amb morter de calç de color blanc poc depurat. Els maons estaven col·locats de manera paral·lela a la direcció de l'estructura. La unitat era coberta per la u. e. 604, cobria a la 622 i s'entregava a la 623. Cota superior: 3'77 m. s. n. m. Cota inferior: 3'61 m. s. n. m.
- **U. e. 622** (fotografies núm. 33 i 35): Mur d'estructura indeterminada (estructura pel pas de serveis?). Es tracta del mur que sustenta la coberta 621, fet amb pedres irregulars de dimensions mitjanes i petites lligades amb morter de calç de color blanc poc depurat. Era cobert per les u. e. 604 i 621. Cota superior: 3'61 m. s. n. m. Desconeixem la cota inferior, ja que el mur s'estenia més enllà de la cota màxima de la rasa a la zona (uns 3'44 m. s. n. m.).
- **U. e. 623** (fotografies núm. 33 a 35): Mur. Comosat per pedres de diverses dimensions i fragments de maons lligats amb morter de calç de color blanc poc depurat. La cara del mur que vam poder observar (la del nord-est) era força acurada. El mur era cobert per la u. e. 604 i se li entregava la u. e. 621. Cota superior: 3'84 m. s. n. m. Desconeixem la cota inferior, ja que el mur s'estenia més enllà de la cota màxima de la rasa a la zona (uns 3'44 m. s. n. m.).



Totes les troballes de la Rasa 600 van ser protegides amb geotèxtil<sup>55</sup>.

### Rasa 700 (encreuament del carrer del Comerç davant del núm. 17)

Fotografia núm. 36.

Amb 80 cm. d'amplada, la Rasa 700 va presentar únicament estratigrafia contemporània:

- **U. e. 701:** Paviment actualment en ús a la calçada del carrer del Comerç, consistent en una capa d'uns 10 cm. d'asfalt. Igual a les u. e. 401 i 701, cobria la unitat 702.
- **U. e. 702:** Antic nivell de paviment de la calçada del carrer del Comerç (que en el present funciona com a preparació del paviment actual), format per llambordes d'uns 15 cm. de potència i unes dimensions de llargada i amplada irregulars, al voltant de 15 x 10 cm. Era coberta per la unitat 701 i cobria la 703.
- **U. e. 703:** Nivell de terraplenament o de rebliment de rases recents realitzades per al soterrament de serveis. Era format per sauló de color marró fosc barrejat amb terra i runa. L'estrat s'estenia més enllà de la cota màxima de profunditat de la rasa (aproximadament 1 m. respecte el nivell de sòl actual). Cobert per la u. e. 702, equivalia a les unitats 103, 203, 301, 403, 503, 604 i 803.

---

<sup>55</sup> Vegeu, als Annexes: "Documentació fotogràfica", núm. 39.



Rasa 800 (vorera sud-oest del carrer del Comerç)

Fotografia núm. 37.

La Rasa 800 tenia 80 cm. d'amplada i una estratigrafia completament contemporània:

- **U. e. 801:** Paviment actualment en ús al carrer del Comerç. Era compostat per rajoles quadrades de ciment de 20 cm. de costat per 3'5 cm. de gruix, usualment anomenades "panot". Cobria la u. e. 802 i era equivalent a les unitats 101 i 201.
- **U. e. 802:** Preparació del paviment actualment en ús al carrer del Comerç, format per una capa de morter de ciment d'uns 8 cm. de potència. Era coberta per la unitat 801, cobria la 803 i era equivalent a les u. e. 102 i 202.
- **U. e. 803:** Nivell de terraplenament o de rebliment de rases recents realitzades per al soterrament de serveis. Consistia en sauló de color groguenc força homogeni. Al llarg de la rasa es van localitzar serveis de llum en sentit perpendicular, transversal i longitudinals al sentit de la mateixa. L'estrat s'estenia més enllà de la cota màxima de profunditat de la rasa (uns 70 cm. respecte el nivell de sòl actual). La u. e. era coberta per la unitat 802 i era equivalent als estrats 103, 203, 301, 403, 503, 604 i 703.

## 7. Conclusions

Tal com ja s'ha especificat a l'apartat anterior, cal remarcar en primer lloc que, malgrat la catalogació del seguiment com a "Intervenció arqueològica preventiva efectuada al carrer de la Fusina, núm. 1, carrer del Comerç, núm. 19-25, plaça de Pons i Clerch, núm. 1-2, carrer de la Princesa, núm. 53-61, passeig de Picasso, núm. 10-16 i passeig de Pujades, núm. 8", el traçat final va variar lleugerament. A part de canvis de menys entitat (que s'han detallat a l'apartat precedent), el canvi fonamental va ser que el passeig de Picasso no es va recórrer entre el núm. 10 i 16, sinó que es va fer per l'altre cantó del carrer (per la vorera del Parc de la Ciutadella, davant del núm. 5 i davant de l'espai entre el núm. 5 i 7).<sup>56</sup>

Pel que fa als resultats arqueològics de la intervenció, únicament foren positius a la Rasa 600, la de la plaça de Pons i Clerch: van aparèixer un seguit d'estructures cobertes per nivells similars als que havien sortit a la resta de rases (paviment actualment en ús, preparació de paviment actualment en ús i estrat de terraplenament o de rebliment de rases de servei recents).

De totes les estructures, la que presentava més entitat era la del cobriment amb volta del Rec Comtal, amb un pou de registre al mig (unitats estratigràfiques 610 a 617). Tal com s'ha descrit a l'apartat de notícies històriques, la decisió de cobrir el Rec es va prendre l'any 1798, sembla ser que per raons d'higiene. Cal pensar, doncs, que la volta que es va localitzar durant la intervenció és de finals del segle XVIII, hipòtesi que ve reforçada tant pel tipus de materials utilitzats per realitzar l'estructura (maons massissos, morter de calç blanquinós i poc depurat, entre d'altres) com per elements que s'han conservat formant part de l'estructura. Concretament, ens referim a dos elements ceràmics incrustats en la unitat estratigràfica 614: un fragment d'olla i un fragment de rajola<sup>57</sup>. Dels dos elements, el més interessant és el fragment de rajola (el d'olla és difícilment datable amb exactitud, més enllà d'època

---

<sup>56</sup> Vegeu, als Annexes: "Documentació planimètrica", fig. B.

<sup>57</sup> Vegeu, als Annexes: "Documentació fotogràfica", núm. 26 i 27.





moderna a contemporània); de la rajola podem dir que es tracta d'un model que es va fabricar entre la darrereria del segle XVII i la primeria del segle XVIII<sup>58</sup>. Una vegada acabada la seva vida útil com a rajola pròpiament, doncs, va anar a parar al cobriment de la volta del Rec.

És interessant remarcar, en el cas de l'estructura de volta, que se'n va localitzar els extrems o murs de tancament (mur 616 per l'est i 617 per l'oest). Tot i que es va aprofundir la Rasa 600 fins a descobrir entre 12 i 20 cm. de l'alçat dels murs, no es va trobar ni el final dels mateixos ni es va localitzar cap nivell de paviment.

Per tant, cal suposar que el nivell de circulació usual a la zona intervinguda era, després del cobriment del Rec, més baix que el nivell de la volta, i que se circulava per ambdós costats del Rec (no es van trobar restes de murs de façana adossats als murs de tancament de la volta del Rec, que a més tenien bona cara vista). Ara bé, com que la volta estava anivellada en la seva part superior (unitats 614 i 615), sembla que devia ser també zona destinada al trànsit, si més no ocasional, ja que aquest seria dificultat per la presència de la boca del pou de registre en una situació lleugerament més elevada que les unitats d'anivellament (aproximadament uns 10 cm.).

Certament, costa d'entendre per quina raó es va fer tan elevada l'estructura de volta per cobrir el Rec, ja que això comportava perdre l'oportunitat d'ampliar molt considerablement la zona transitable del carrer (a la zona intervinguda, el Rec tenia una amplada aproximada de 5'4 m.<sup>59</sup>). Potser, senzillament, es tractava d'un sistema per evitar el sobreiximent de les aigües.

Pel que fa a la resta d'estructures que es van localitzar, una d'elles, a l'est del Rec (u. e. 605), podria ser un mur de façana de les cases d'aquell costat del carrer, ja que té uns 60 cm. d'amplada, segueix una orientació similar

---

<sup>58</sup> AA. VV., 2000, pàg. 16, lám. VI, fig. 21 o 22.

<sup>59</sup> Cal pensar, però, que el Rec no tenia aquesta amplada durant tot el seu traçat: justament ens trobem en una zona molt immediata a l'entrada d'aigua del molí de la Sal, on el Rec s'eixamplava considerablement (vegeu, als Annexes: "Documentació planimètrica", fig. D i E).



al Rec i està situat a aproximadament 3'4 m. de distància d'aquest. D'altra banda, també podria tractar-se d'un mur documentat en un plànol de la zona de l'any 1725, on apareix el convent de Sant Agustí amb la part enderrocada i la que encara restava dempeus (el mur en qüestió s'adossava al convent de Sant Agustí, i juntament amb altres dos murs tancava un espai la funcionalitat del qual no s'especifica)<sup>60</sup>. Des d'un punt de vista arqueològic, no es pot precisar la datació del mur, ja que no anava associat a material, però pel tipus de factura (pedres irregulars i maons massissos lligats amb morter de calç blanquinós de poca qualitat) sembla d'època moderna, molt probablement, per tant, d'un moment previ a l'enderrocament efectuat després de 1714 per construir la Ciutadella i l'esplanada al seu voltant.

A l'est d'aquesta estructura en va aparèixer una altra en planta (u. e. 606), tallada per l'est i pel sud i formada per pedres lligades amb morter de calç lleugerament ataronjat i de poca qualitat. Adossat al costat nord-est, va aparèixer una mena d'estuc fet de morter de calç blanquinós (u. e. 607). Probablement es tracta d'estructures de la baixa edat mitjana o de l'època moderna, però en desconeixem la funcionalitat.

A pocs centímetres seguint la rasa en direcció est, es localitzà una claveguera (unitats 618 a 620) formada amb maons massissos i morter de calç blanc poc depurat. La seva orientació fa pensar que desguassava al Rec.

A la banda oest del Rec va aparèixer, mig cobert per una capa de formigó (u. e. 609), un mur en direcció pràcticament perpendicular al Rec (u. e. 608). Es composava de pedres, maons massissos i morter de calç poc depurat de color blanquinós; en vam poder veure una amplada d'uns 60 cm. No en podem aventurar la funcionalitat, però pel tipus de factura creiem que és un mur modern o contemporani.

En una zona molt propera a la façana del núm. 19 del carrer de Tantarantana, ja al final de la Rasa 600, es va documentar un altre mur (u. e.

---

<sup>60</sup> Vegeu als Annexes: "Documentació planimètrica", fig. E.



623). D'uns 70 cm. d'amplada, era format per pedres i fragments de maons lligats amb morter de calç blanc de poca qualitat; pensem que podria ser d'època moderna o contemporània. Seguia una orientació similar a la de la façana del núm. 19 del carrer de Tantarantana, per la qual cosa som de l'opinió que es podria tractar del mur mitger entre el núm. 21 de Tantarantana / 1 de Pons i Clerch (l'edifici va ser enderrocat i ja no existeix) i l'edifici núm. 2 de la plaça, ja que part d'aquest edifici va ser destinat a plaça quan es va enderrocar el núm. 21 de Tantarantana / 1 de Pons i Clerch.<sup>61</sup>

Finalment, adossat al costat sud-oest d'aquest mur 623 va aparèixer una estructura formada per les unitats 621 (maons massissos lligats amb morter de calç blanc poc decorat) i 622 (pedres i morter del mateix tipus). Juntament amb el mur anteriorment descrit, aquestes dues unitats formaven una cavitat o caixa potser per protegir cables de gas o electricitat (no vam poder observar-ne l'interior).

Ja per acabar, cal dir que les pròpies característiques de la intervenció (en especial l'escassa profunditat a què es va instal·lar la canalització elèctrica i la reduïda amplada de les rases) van dificultar molt la interpretació de les troballes, de manera que no va ser possible obtenir resultats més concrets. Caldrà esperar, doncs, que futures campanyes arqueològiques amplii els coneixements sobre l'àrea i ajudin a respondre els interrogants plantejats.

---

<sup>61</sup> Vegeu, als Annexes: "Documentació planimètrica", fig. B i C.

## 8. Bibliografia

- AA. VV. (1969-1980): *Gran enciclopèdia catalana*. 15 vol. Edicions 62 – Enciclopèdia Catalana, S. A. Barcelona.
- AA. VV. (1982): *Gran geografia comarcal de Catalunya. Volum 8: El Barcelonès i el Baix Llobregat*. Fundació Enciclopèdia Catalana. Barcelona.
- AA. VV. (1983-1985): *Passat i present de Barcelona (I i II). Materials per a l'estudi del medi urbà*. Universitat de Barcelona. Barcelona.
- AA. VV. (1995): *Barcelona. Guia de la Ciutat*. Ajuntament de Barcelona. Barcelona.
- AA. VV. (1997): *Els Barris de Barcelona. Volum I: Ciutat Vella. L'Eixample*. Dirigit per Alberch i Fugueras, Ramon. Enciclopèdia Catalana i Ajuntament de Barcelona. Barcelona.
- AA. VV. (2000): *La rajola catalana de mostra dibuixada per Salvador Miquel*. Associació Catalana de Ceràmica. Barcelona.
- AA. VV. (2001): *La construcció de la gran Barcelona: l'obertura de la Via Laietana 1908-1958*. Museu d'Història de la Ciutat. Barcelona.
- AJUNTAMENT DE BARCELONA. *BCNPIC: Punt d'informació cartogràfica de Barcelona*. <<http://www.bcn.es/cgi-bin/pt.pl?url=/guia/bcnpicc.html>> (consultada el 20 de juny de 2005).
- AMADES, Joan (1984): *Històries i llegendes de Barcelona. Passejada pels carrers de la ciutat vella. Volum II*. Edicions 62. Barcelona.
- ARTIGUES CONESA, Pere Lluís; i FERNÁNDEZ ESPINOSA, Antoni. (2002): *Memoria de la intervenció arqueològica en "L'Antic Mercat del Born" de Barcelona. Fechas de la intervenció: noviembre de 2001 – abril de 2002*. Servei d'Arqueologia. Generalitat de Catalunya. Inèdita.



- BACARIA i MARTÚS, Albert; i PAGÈS i BUISÀN, Emília: *Memòria de la intervenció arqueològica a l'antic convent de Sant Agustí de Barcelona. 1994, 1996*. Servei d'Arqueologia. Generalitat de Catalunya. Inèdita.
- CARANDINI, Andrea (1997): *Historias en la tierra. Manual de excavación arqueológica*. Crítica. Barcelona.
- CURET, Francesc (1953): *Visions barcelonines 1760-1860. Els barris de la ciutat. Vol. I*. Dibuixos de Lola Anglada. Dalmau i Jover, S. A. Barcelona.
- FABRE, Jaume; i HUERTAS CLAVERIA, Josep Maria (1977): *Tots els barris de Barcelona. Volum V: L'Eixample i la Barcelona Vella*. Edicions 62. Barcelona.
- FÀBREGAS i ESPADALER, Marta; i HUERTAS ARROYO, Josefa [1998 o posterior]: *Memoria arqueològica – Mercat del Born. Barcelona (Barrio de la Ribera – Distrito Ciutat Vella). Código – 66/98*. Servei d'Arqueologia. Generalitat de Catalunya. Inèdita.
- FERRER ÀLVAREZ, Conxita (2002): *Memòria sobre la intervenció arqueològica a l'avinguda de l'Argentera i carrer Comerç. Barcelona (Barcelonès). Agost 2001*. Servei d'Arqueologia. Generalitat de Catalunya. Inèdita.
- GALERA, Montserrat; ROCA, Francesc; i TARRAGÓ, Salvador (1982): *Atlas de Barcelona (segles XVI-XX)*. Publicacions del Col·legi Oficial d'Arquitectes de Catalunya. Barcelona.
- GARCIA ESPUCHE, Albert; i GUÀRDIA BASSOLS, Manuel (1986): *Espai i societat a la Barcelona preindustrial*. Edicions de la Magrana. Barcelona.
- GENERALITAT DE CATALUNYA. DEPARTAMENT DE POLÍTICA TERRITORIAL I OBRES PÚBLIQUES. *Diccionari visual de la construcció [En línia]*. 2003.

<http://www.gencat.net/ptop/documentacio/llengua/dicvisualc.htm> (27 de juny de 2005).

- GRANADOS, Oriol (1991): "Estructura urbana de la ciutat romana". A: *Història de Barcelona. Volum 1. La ciutat antiga*. Dirigit per Sobrequés i Callicó, Jaume. Enciclopèdia Catalana i Ajuntament de Barcelona. Barcelona. Pàg. 139-201.
- GRANADOS, J. O., coordinador (1993): *Antic convent i caserna de Sant Agustí. Estudi històric-arqueològic. Març – Maig 1993*. Servei d'Arqueologia. Generalitat de Catalunya. Inèdita.
- GUÀRDIA, Manuel; i GARCIA ESPUCHE, Albert (1992): "Consolidació d'una estructura urbana; 1300-1516". A: *Història de Barcelona. Volum 3: La ciutat consolidada (segles XIV i XV)*. Dirigit per Sobrequés i Callicó, Jaume. Enciclopèdia Catalana i Ajuntament de Barcelona. Barcelona. Pàg. 35-72.
- HUERTAS, Josefa; RODRÍGUEZ, Marta. (2000): "Muralla medieval de Barcelona: Darreres intervencions arqueològiques". A: *1r Congrés d'arqueologia medieval i moderna a Catalunya. Actes*. Associació Catalana per a la Recerca en Arqueologia Medieval. Igualada. Pàg. 16-23.
- HARRIS, Edward C. (1991): *Principios de estratigrafía arqueológica*. Crítica. Barcelona.
- HURTADO, Víctor; MESTRE, Jesús; i MISERACHS, Toni (1995): *Atlas d'història de Catalunya*. Edicions 62. Barcelona.
- MARSINIACH TIRVIÓ, Montserrat (1989): "Urbanisme i societat a Barcelona a mitjan segle XIV: la plaça del Blat". A: *Història urbana del Pla de Barcelona. Volum I. Actes del II Congrés d'Història del Pla de Barcelona celebrat a l'Institut Municipal d'Història els dies 6 i 7 de*



desembre de 1985. Institut Municipal d'història. Ajuntament de Barcelona. Barcelona. Pàg. 119-131.

- MARTÍN i MENÉNDEZ, Albert [1997 o posterior]: *Memòria del seguiment arqueològic realitzat al solar del carrer del Comerç, 7 de Barcelona. Abril i Maig de 1997*. Servei d'Arqueologia. Generalitat de Catalunya. Inèdita.
- MONGUILÓ CORTÉS, Estibaliz (2005): *Memòria de la intervenció arqueològica als carrers Comercial 11-19, de la Ribera 5-7 i passeig Picasso 40. (Barcelona, Barcelonès). Dades de la intervenció: Del 17 de Març al 25 de Març de 2004. Codi MHCB: 073/04*. Servei d'Arqueologia. Generalitat de Catalunya. Inèdita.
- RÍO CARRA, Montserrat (2002): *Memòria de la intervenció arqueològica preventiva (control arqueològic) efectuada a dos solars del passeig Picasso (Barcelona). Juliol de 2002. Codi: 81/02*. Servei d'Arqueologia. Generalitat de Catalunya. Inèdita.
- SANZ PARERA, Miquel (1988): *El Pla de Barcelona. Constitució i característiques físiques*. Amelia Romero, editora. Sant Cugat del Vallès.
- TRAVESET i CIVIT, Ariadna (2003): *Memòria conjunta tècnica de les intervencions següents: C/ Pujades i C/ Wellington; entorn del Parc de la Ciutadella; C/ Almogàvers i Passeig Lluís Companys. Barcelona (Codi 09/02)*. Servei d'Arqueologia. Generalitat de Catalunya. Inèdita.
- VILA i CARABASSA, Josep M. (1999): *Memòria intervenció arqueològica realitzada al Carrer Comerç núm. 7 (Intervenció 2032). Barcelona, Barcelonès. 24 de novembre de 1997 a 24 de gener de 1998*. Servei d'Arqueologia. Generalitat de Catalunya. Inèdita.



## **ANNEXES**

### **Repertori estratigràfic**

### **Documentació gràfica**

- **Documentació fotogràfica**
- **Documentació planimètrica**

### **Materials mobles**

- **Inventari**



## Repertori estratigràfic

|                                      |   |             |                                  |                  |
|--------------------------------------|---|-------------|----------------------------------|------------------|
| <b>Fitxa d'unitat estratigràfica</b> |   |             | <b>U. E. : 101.</b>              |                  |
| Sector: <b>Rasa 100.</b>             |   | Fase: --    | Cronologia: <b>Segle XX-XXI.</b> |                  |
| DEFINICIÓ :                          | <b>Paviment actualment en ús al carrer de la Princesa.</b>  |             |                                  |                  |
| DESCRIPCIÓ :                         | <b>Format per rajoles quadrades de ciment de 20 cm. de costat per 3'5 cm. de gruix, usualment anomenades "panot".</b> |             |                                  |                  |
| SEQÜÈNCIA FÍSICA :                   | Igual a   |             | Equivalent a                     | <b>201, 801.</b> |
|                                      | Rebleix a   |             | És reblert per                   |                  |
|                                      | Cobreix a   | <b>102.</b> | És cobert per                    |                  |
|                                      | Talla a   |             | Tallat per                       |                  |
|                                      | Es recolza a  |             | Se li recolza                    |                  |
|                                      | S'entrega a   |             | Se li entrega                    |                  |

|                                      |   |             |                                  |                  |
|--------------------------------------|---|-------------|----------------------------------|------------------|
| <b>Fitxa d'unitat estratigràfica</b> |   |             | <b>U. E. : 102.</b>              |                  |
| Sector: <b>Rasa 100.</b>             |   | Fase: --    | Cronologia: <b>Segle XX-XXI.</b> |                  |
| DEFINICIÓ :                          | <b>Preparació del paviment actualment en ús al carrer de la Princesa.</b> |             |                                  |                  |
| DESCRIPCIÓ :                         | <b>Capa de morter de ciment d'uns 8 cm. de potència.</b>                  |             |                                  |                  |
| SEQÜÈNCIA FÍSICA :                   | Igual a   |             | Equivalent a                     | <b>202, 802.</b> |
|                                      | Rebleix a   |             | És reblert per                   |                  |
|                                      | Cobreix a   | <b>103.</b> | És cobert per                    | <b>101.</b>      |
|                                      | Talla a   |             | Tallat per                       |                  |
|                                      | Es recolza a  |             | Se li recolza                    |                  |
|                                      | S'entrega a   |             | Se li entrega                    |                  |



|                                      |   |                                  |  |
|--------------------------------------|---|----------------------------------|--|
| <b>Fitxa d'unitat estratigràfica</b> |   |                                  | <b>U. E. : 103.</b>                                    |
| Sector: <b>Rasa 100.</b>             | Fase: --  | Cronologia: <b>Segle XX-XXI.</b> |  |
| DEFINICIÓ :                          | <b>Nivell de terraplenament o de rebliment de rases de servei recents.</b>  |                                  |  |
| DESCRIPCIÓ :                         | <b>Sauló de color marró fosc, barrejat amb terra i pedres petites, així com amb material constructiu contemporani i plàstics. L'estrat s'estenia més enllà de la cota màxima de profunditat de la rasa (uns 65 cm. respecte el nivell de sòl actual).</b> |                                  |  |
| MATERIAL DIRECTOR :                  | <b>Material ceràmic modern i contemporani.</b>  |                                  |  |
| SEQÜÈNCIA FÍSICA :                   | Igual a   |                                  | Equivalent a <b>203, 301, 403, 503, 604, 703, 803.</b> |
|                                      | Rebleix a   |                                  | És reblert per   |
|                                      | Cobreix a   |                                  | És cobert per <b>102.</b>                              |
|                                      | Talla a   |                                  | Tallat per   |
|                                      | Es recolza a  |                                  | Se li recolza  |
|                                      | S'entrega a   |                                  | Se li entrega  |

|                                      |   |                                  |                               |
|--------------------------------------|---|----------------------------------|-------------------------------|
| <b>Fitxa d'unitat estratigràfica</b> |   |                                  | <b>U. E. : 201.</b>           |
| Sector: <b>Rasa 200.</b>             | Fase: --  | Cronologia: <b>Segle XX-XXI.</b> |                               |
| DEFINICIÓ :                          | <b>Paviment actualment en ús al carrer del Comerç.</b>  |                                  |                               |
| DESCRIPCIÓ :                         | <b>Format per rajoles quadrades de ciment de 20 cm. de costat per 3'5 cm. de gruix, usualment anomenades "panot".</b> |                                  |                               |
| SEQÜÈNCIA FÍSICA :                   | Igual a   |                                  | Equivalent a <b>101, 801.</b> |
|                                      | Rebleix a   |                                  | És reblert per                |
|                                      | Cobreix a   | <b>202.</b>                      | És cobert per                 |
|                                      | Talla a   |                                  | Tallat per                    |
|                                      | Es recolza a  |                                  | Se li recolza                 |
|                                      | S'entrega a   |                                  | Se li entrega                 |

|                                      |   |                                  |                               |
|--------------------------------------|---|----------------------------------|-------------------------------|
| <b>Fitxa d'unitat estratigràfica</b> |   |                                  | <b>U. E. : 202</b>            |
| Sector: <b>Rasa 200.</b>             | Fase: --  | Cronologia: <b>Segle XX-XXI.</b> |                               |
| DEFINICIÓ :                          | <b>Preparació del paviment actualment en ús al carrer del Comerç.</b> |                                  |                               |
| DESCRIPCIÓ :                         | <b>Capa de morter de ciment d'uns 8 cm. de potència.</b>              |                                  |                               |
| SEQÜÈNCIA FÍSICA :                   | Igual a   |                                  | Equivalent a <b>102, 802.</b> |
|                                      | Rebleix a   |                                  | És reblert per                |
|                                      | Cobreix a   | <b>203.</b>                      | És cobert per <b>201.</b>     |
|                                      | Talla a   |                                  | Tallat per                    |
|                                      | Es recolza a  |                                  | Se li recolza                 |
|                                      | S'entrega a   |                                  | Se li entrega                 |



|                                      |  |          |  |
|--------------------------------------|--|----------|--|
| <b>Fitxa d'unitat estratigràfica</b> |  |          | <b>U. E. : 203.</b>                                    |
| Sector: <b>Rasa 200.</b>             |  | Fase: -- | Cronologia: <b>Segle XX-XXI.</b>                       |
| DEFINICIÓ :                          | <b>Nivell de terraplenament o de rebliment de rases de servei recents.</b>   |          |  |
| DESCRIPCIÓ :                         | <b>Sauló de color marró clar ataronjat, barrejat amb petites pedres i restes de material constructiu contemporani. La u. e. s'estenia més enllà de la cota màxima de profunditat de la rasa a què es va arribar (uns 80 cm. respecte el nivell de sòl actual).</b> |          |  |
| SEQÜÈNCIA FÍSICA :                   | Igual a  |          | Equivalent a <b>103, 301, 403, 503, 604, 703, 803.</b> |
|                                      | Rebleix a  |          | És reblert per   |
|                                      | Cobreix a  |          | És cobert per <b>202.</b>                              |
|                                      | Talla a  |          | Tallat per   |
|                                      | Es recolza a   |          | Se li recolza  |
|                                      | S'entrega a  |          | Se li entrega  |

|                                      |  |          |  |
|--------------------------------------|--|----------|--|
| <b>Fitxa d'unitat estratigràfica</b> |  |          | <b>U. E. : 301.</b>                                    |
| Sector: <b>Rasa 300.</b>             |  | Fase: -- | Cronologia: <b>Segle XX-XXI.</b>                       |
| DEFINICIÓ :                          | <b>Nivell de terraplenament (i de rebliment de rases de servei recents) de la vorera nord-est del passeig de Picasso.</b>  |          |  |
| DESCRIPCIÓ :                         | <b>Estrat format per sauló i terra barrejats, amb gran quantitat de runa i de material orgànic. El nivell s'estenia més enllà de la cota màxima de profunditat de la rasa (uns 90 cm. respecte el nivell de sòl actual).</b> |          |  |
| MATERIAL DIRECTOR :                  | <b>Material ceràmic modern.</b>  |          |  |
| SEQÜÈNCIA FÍSICA :                   | Igual a  |          | Equivalent a <b>103, 203, 403, 503, 604, 703, 803.</b> |
|                                      | Rebleix a  |          | És reblert per   |
|                                      | Cobreix a  |          | És cobert per  |
|                                      | Talla a  |          | Tallat per   |
|                                      | Es recolza a   |          | Se li recolza  |
|                                      | S'entrega a  |          | Se li entrega  |



|                                      |  |                                  |                     |
|--------------------------------------|--|----------------------------------|---------------------|
| <b>Fitxa d'unitat estratigràfica</b> |  |                                  | <b>U. E. : 401.</b> |
| Sector: <b>Rasa 400.</b>             | Fase: --   | Cronologia: <b>Segle XX-XXI.</b> |                     |
| DEFINICIÓ :                          | <b>Paviment actualment en ús a la calçada del carrer del Comerç.</b> |                                  |                     |
| DESCRIPCIÓ :                         | <b>Capa d'uns 10 cm. d'asfalt.</b>                                   |                                  |                     |
| SEQÜÈNCIA FÍSICA :                   | Igual a  | <b>501, 701.</b>                 | Equivalent a        |
|                                      | Rebleix a  |                                  | És reblert per      |
|                                      | Cobreix a  | <b>402.</b>                      | És cobert per       |
|                                      | Talla a  |                                  | Tallat per          |
|                                      | Es recolza a   |                                  | Se li recolza       |
|                                      | S'entrega a  |                                  | Se li entrega       |

|                                      |  |                                  |                     |             |
|--------------------------------------|--|----------------------------------|---------------------|-------------|
| <b>Fitxa d'unitat estratigràfica</b> |  |                                  | <b>U. E. : 402.</b> |             |
| Sector: <b>Rasa 400.</b>             | Fase: --   | Cronologia: <b>Segle XX-XXI.</b> |                     |             |
| DEFINICIÓ :                          | <b>Preparació de paviment actualment en ús a la calçada del carrer del Comerç.</b> |                                  |                     |             |
| DESCRIPCIÓ :                         | <b>Nivell d'uns 25 cm. de formigó.</b>   |                                  |                     |             |
| SEQÜÈNCIA FÍSICA :                   | Igual a  | <b>502.</b>                      | Equivalent a        |             |
|                                      | Rebleix a  |                                  | És reblert per      |             |
|                                      | Cobreix a  | <b>403.</b>                      | És cobert per       | <b>401.</b> |
|                                      | Talla a  |                                  | Tallat per          |             |
|                                      | Es recolza a   |                                  | Se li recolza       |             |
|                                      | S'entrega a  |                                  | Se li entrega       |             |

|                                      |   |                                  |                     |   |
|--------------------------------------|---|----------------------------------|---------------------|---|
| <b>Fitxa d'unitat estratigràfica</b> |   |                                  | <b>U. E. : 403.</b> |   |
| Sector: <b>Rasa 400.</b>             | Fase: --  | Cronologia: <b>Segle XX-XXI.</b> |                     |   |
| DEFINICIÓ :                          | <b>Nivell de terraplenament o de rebliment de rases de servei recents.</b>  |                                  |                     |   |
| DESCRIPCIÓ :                         | <b>Sauló de color marró fosc barrejat amb terra i runa. L'estrat s'estenia més enllà de la cota màxima de profunditat de la rasa (uns 90 cm. respecte el nivell de sòl actual).</b> |                                  |                     |   |
| SEQÜÈNCIA FÍSICA :                   | Igual a   |                                  | Equivalent a        | <b>103, 203, 301, 503, 604, 703, 803.</b> |
|                                      | Rebleix a   |                                  | És reblert per      |   |
|                                      | Cobreix a   |                                  | És cobert per       | <b>402.</b>                               |
|                                      | Talla a   |                                  | Tallat per          |   |
|                                      | Es recolza a  |                                  | Se li recolza       |   |
|                                      | S'entrega a   |                                  | Se li entrega       |   |



|                                      |  |                                  |                     |
|--------------------------------------|--|----------------------------------|---------------------|
| <b>Fitxa d'unitat estratigràfica</b> |  |                                  | <b>U. E. : 501.</b> |
| Sector: <b>Rasa 500.</b>             | Fase: --   | Cronologia: <b>Segle XX-XXI.</b> |                     |
| DEFINICIÓ :                          | <b>Paviment actualment en ús a la calçada del carrer de la Princesa.</b> |                                  |                     |
| DESCRIPCIÓ :                         | <b>Capa d'asfalt d'uns 10 cm.</b>  |                                  |                     |
| SEQÜÈNCIA FÍSICA :                   | Igual a  | <b>401, 701.</b>                 | Equivalent a        |
|                                      | Rebleix a  |                                  | És reblert per      |
|                                      | Cobreix a  | <b>502.</b>                      | És cobert per       |
|                                      | Talla a  |                                  | Tallat per          |
|                                      | Es recolza a   |                                  | Se li recolza       |
|                                      | S'entrega a  |                                  | Se li entrega       |

|                                      |  |                                  |                     |             |
|--------------------------------------|--|----------------------------------|---------------------|-------------|
| <b>Fitxa d'unitat estratigràfica</b> |  |                                  | <b>U. E. : 502.</b> |             |
| Sector: <b>Rasa 500.</b>             | Fase: --   | Cronologia: <b>Segle XX-XXI.</b> |                     |             |
| DEFINICIÓ :                          | <b>Preparació de paviment actualment en ús a la calçada del carrer de la Princesa.</b> |                                  |                     |             |
| DESCRIPCIÓ :                         | <b>Nivell d'uns 25 cm. de formigó.</b>   |                                  |                     |             |
| SEQÜÈNCIA FÍSICA :                   | Igual a  | <b>402.</b>                      | Equivalent a        |             |
|                                      | Rebleix a  |                                  | És reblert per      |             |
|                                      | Cobreix a  | <b>503.</b>                      | És cobert per       | <b>501.</b> |
|                                      | Talla a  |                                  | Tallat per          |             |
|                                      | Es recolza a   |                                  | Se li recolza       |             |
|                                      | S'entrega a  |                                  | Se li entrega       |             |

|                                      |   |                                  |                     |   |
|--------------------------------------|---|----------------------------------|---------------------|---|
| <b>Fitxa d'unitat estratigràfica</b> |   |                                  | <b>U. E. : 503.</b> |   |
| Sector: <b>Rasa 500.</b>             | Fase: --  | Cronologia: <b>Segle XX-XXI.</b> |                     |   |
| DEFINICIÓ :                          | <b>Nivell de terraplenament o de rebliment de rases de servei recents.</b>  |                                  |                     |   |
| DESCRIPCIÓ :                         | <b>Sauló de color groguenc molt homogeni. La u. e. s'estenia més enllà de la cota màxima de profunditat de la rasa (uns 90 cm. respecte el nivell de sòl actual).</b> |                                  |                     |   |
| SEQÜÈNCIA FÍSICA :                   | Igual a   |                                  | Equivalent a        | <b>103, 203, 301, 403, 604, 703, 803.</b> |
|                                      | Rebleix a   |                                  | És reblert per      |   |
|                                      | Cobreix a   |                                  | És cobert per       | <b>502.</b>                               |
|                                      | Talla a   |                                  | Tallat per          |   |
|                                      | Es recolza a  |                                  | Se li recolza       |   |
|                                      | S'entrega a   |                                  | Se li entrega       |   |



|                                      |  |                 |                                  |
|--------------------------------------|--|-----------------|----------------------------------|
| <b>Fitxa d'unitat estratigràfica</b> |  |                 | <b>U. E. : 601.</b>              |
| <b>Sector: Rasa 600.</b>             |  | <b>Fase: --</b> | <b>Cronologia: Segle XX-XXI.</b> |
| <b>DEFINICIÓ :</b>                   | <b>Paviment actualment en ús a la plaça de Pons i Clerch.</b>                            |                 |                                  |
| <b>DESCRIPCIÓ :</b>                  | <b>Format per lloses rectangulars de ciment (de 40 x 60 cm. de costat i 6 de gruix).</b> |                 |                                  |
| <b>SEQÜÈNCIA FÍSICA :</b>            | Igual a  |                 | Equivalent a                     |
|                                      | Rebleix a  |                 | És reblert per                   |
|                                      | Cobreix a  | <b>602.</b>     | És cobert per                    |
|                                      | Talla a  |                 | Tallat per                       |
|                                      | Es recolza a   |                 | Se li recolza                    |
|                                      | S'entrega a  |                 | Se li entrega                    |

|                                      |  |                 |                                  |             |
|--------------------------------------|--|-----------------|----------------------------------|-------------|
| <b>Fitxa d'unitat estratigràfica</b> |  |                 | <b>U. E. : 602.</b>              |             |
| <b>Sector: Rasa 600.</b>             |  | <b>Fase: --</b> | <b>Cronologia: Segle XX-XXI.</b> |             |
| <b>DEFINICIÓ :</b>                   | <b>Preparació del paviment actualment en ús a la plaça de Pons i Clerch.</b> |                 |                                  |             |
| <b>DESCRIPCIÓ :</b>                  | <b>Capa de morter de ciment d'uns 5 cm. de potència.</b>                     |                 |                                  |             |
| <b>SEQÜÈNCIA FÍSICA :</b>            | Igual a  |                 | Equivalent a                     |             |
|                                      | Rebleix a  |                 | És reblert per                   |             |
|                                      | Cobreix a  | <b>603.</b>     | És cobert per                    | <b>601.</b> |
|                                      | Talla a  |                 | Tallat per                       |             |
|                                      | Es recolza a   |                 | Se li recolza                    |             |
|                                      | S'entrega a  |                 | Se li entrega                    |             |

|                                      |  |                 |                                  |             |
|--------------------------------------|--|-----------------|----------------------------------|-------------|
| <b>Fitxa d'unitat estratigràfica</b> |  |                 | <b>U. E. : 603.</b>              |             |
| <b>Sector: Rasa 600.</b>             |  | <b>Fase: --</b> | <b>Cronologia: Segle XX-XXI.</b> |             |
| <b>DEFINICIÓ :</b>                   | <b>Segon nivell de preparació del paviment actualment en ús a la plaça de Pons i Clerch.</b> |                 |                                  |             |
| <b>DESCRIPCIÓ :</b>                  | <b>Formigó, amb una potència d'uns 20 cm.</b>  |                 |                                  |             |
| <b>SEQÜÈNCIA FÍSICA :</b>            | Igual a  |                 | Equivalent a                     |             |
|                                      | Rebleix a  |                 | És reblert per                   |             |
|                                      | Cobreix a  | <b>604.</b>     | És cobert per                    | <b>602.</b> |
|                                      | Talla a  |                 | Tallat per                       |             |
|                                      | Es recolza a   |                 | Se li recolza                    |             |
|                                      | S'entrega a  |                 | Se li entrega                    |             |



| Fitxa d'unitat estratigràfica |   |                   | U. E. : 604.   |
|-------------------------------|---|-------------------|--|
| Sector: <b>Rasa 600.</b>      |   | Fase: --          | Cronologia: <b>Segle XX-XXI.</b>                       |
| DEFINICIÓ :                   | <b>Nivell de terraplenament o de rebliment de rases de servei recents.</b>  |                   |  |
| DESCRIPCIÓ :                  | <b>Sauló de color marró fosc barrejat amb runa, amb clapes extenses d'argila vermella (barrejada també amb runa i amb nòduls de calç). La u. e. s'estenia més enllà de la cota màxima de profunditat de la rasa (aproximadament un metre respecte el nivell de sòl actual).</b> |                   |  |
| MATERIAL DIRECTOR :           | <b>Material ceràmic modern i contemporani.</b>  |                   |  |
| SEQÜÈNCIA FÍSICA :            | Igual a   |                   | Equivalent a <b>103, 203, 301, 403, 503, 703, 803.</b> |
|                               | Rebleix a   |                   | És reblert per   |
|                               | Cobreix a   | <b>605 a 623.</b> | És cobert per <b>603.</b>                              |
|                               | Talla a   |                   | Tallat per   |
|                               | Es recolza a  |                   | Se li recolza  |
|                               | S'entrega a   |                   | Se li entrega  |

| Fitxa d'unitat estratigràfica |  |          | U. E. : 605.                |
|-------------------------------|--|----------|-----------------------------|
| Sector: <b>Rasa 600.</b>      |  | Fase: -- | Cronologia: <b>moderna.</b> |
| DEFINICIÓ :                   | <b>Mur.</b>  |          |                             |
| DESCRIPCIÓ :                  | <b>Format per pedres irregulars (de mida petita i mitjana) i maons massissos lligats amb morter de calç blanquinós de poca qualitat. La cota superior del mur apareixia a 3'73 m. s. n. m. Desconeixem la cota inferior, ja que s'estenia més enllà de la profunditat màxima de la rasa en aquesta zona (aproximadament 3'42 m. s. n. m.).</b> |          |                             |
| SEQÜÈNCIA FÍSICA :            | Igual a  |          | Equivalent a                |
|                               | Rebleix a  |          | És reblert per              |
|                               | Cobreix a  |          | És cobert per <b>604.</b>   |
|                               | Talla a  |          | Tallat per                  |
|                               | Es recolza a   |          | Se li recolza               |
|                               | S'entrega a  |          | Se li entrega               |

|                                      |   |                 |                     |   |
|--------------------------------------|---|-----------------|---------------------|---|
| <b>Fitxa d'unitat estratigràfica</b> |   |                 | <b>U. E. : 606.</b> |   |
| <b>Sector: Rasa 600.</b>             |   | <b>Fase: --</b> |                     | <b>Cronologia: baix-medieval - moderna.</b> |
| <b>DEFINICIÓ :</b>                   | <b>Mur.</b>   |                 |                     |   |
| <b>DESCRIPCIÓ :</b>                  | <b>Composat per pedres petites irregulars lligades amb morter de calç lleugerament ataronjat de poca qualitat. Apareix tallat pel sud-est i pel sud-oest (en aquest cas, probablement va ser tallat per la rasa de la claveguera que s'hi va localitzar). Només es va poder documentar l'estructura en planta, a 3'44 m. s. n. m.</b> |                 |                     |   |
| <b>SEQÜÈNCIA FÍSICA :</b>            | Igual a   |                 | Equivalent a        |   |
|                                      | Rebleix a   |                 | És reblert per      |   |
|                                      | Cobreix a   |                 | És cobert per       | <b>604.</b>                                 |
|                                      | Talla a   |                 | Tallat per          |   |
|                                      | Es recolza a  |                 | Se li recolza       | <b>607.</b>                                 |
|                                      | S'entrega a   |                 | Se li entrega       |   |

|                                      |   |                 |                     |   |
|--------------------------------------|---|-----------------|---------------------|---|
| <b>Fitxa d'unitat estratigràfica</b> |   |                 | <b>U. E. : 607.</b> |   |
| <b>Sector: Rasa 600.</b>             |   | <b>Fase: --</b> |                     | <b>Cronologia: baix-medieval - moderna.</b> |
| <b>DEFINICIÓ :</b>                   | <b>Estuc.</b>   |                 |                     |   |
| <b>DESCRIPCIÓ :</b>                  | <b>Estuc de morter de calç de color blanquinós. Només es va poder documentar l'estructura en planta, a 3'44 m. s. n. m.</b> |                 |                     |   |
| <b>SEQÜÈNCIA FÍSICA :</b>            | Igual a   |                 | Equivalent a        |   |
|                                      | Rebleix a   |                 | És reblert per      |   |
|                                      | Cobreix a   |                 | És cobert per       | <b>604.</b>                                 |
|                                      | Talla a   |                 | Tallat per          |   |
|                                      | Es recolza a  | <b>606.</b>     | Se li recolza       |   |
|                                      | S'entrega a   |                 | Se li entrega       |   |

|                                      |  |                 |                     |   |
|--------------------------------------|--|-----------------|---------------------|---|
| <b>Fitxa d'unitat estratigràfica</b> |  |                 | <b>U. E. : 608.</b> |   |
| <b>Sector: Rasa 600.</b>             |  | <b>Fase: --</b> |                     | <b>Cronologia: moderna - contemporània.</b> |
| <b>DEFINICIÓ :</b>                   | <b>Mur.</b>  |                 |                     |   |
| <b>DESCRIPCIÓ :</b>                  | <b>Format per pedres petites i mitjanes irregulars, maons massissos i morter de calç poc depurat de color blanquinós. La cota superior del mur apareixia a 3'8 m. s. n. m. Desconeixem la cota inferior, ja que s'estenia més enllà de la profunditat màxima de la rasa en aquella zona (aproximadament 3'14 m. s. n. m.).</b> |                 |                     |   |
| <b>SEQÜÈNCIA FÍSICA :</b>            | Igual a  |                 | Equivalent a        |   |
|                                      | Rebleix a  |                 | És reblert per      |   |
|                                      | Cobreix a  |                 | És cobert per       | <b>604, 609.</b>                            |
|                                      | Talla a  |                 | Tallat per          |   |
|                                      | Es recolza a   |                 | Se li recolza       |   |
|                                      | S'entrega a  |                 | Se li entrega       |   |





|                                      |  |                 |                                   |                     |
|--------------------------------------|--|-----------------|-----------------------------------|---------------------|
| <b>Fitxa d'unitat estratigràfica</b> |  |                 |                                   | <b>U. E. : 609.</b> |
| <b>Sector: Rasa 600.</b>             |  | <b>Fase: --</b> | <b>Cronologia: contemporània.</b> |                     |
| <b>DEFINICIÓ :</b>                   | <b>Capa de formigó.</b>  |                 |                                   |                     |
| <b>DESCRIPCIÓ :</b>                  | <b>Capa de formigó amb pedres petites irregulars i fragments de maons col·locats aleatòriament a l'interior. Cota superior: 3'38 m. s. n. m. Cota inferior: 3'28 m. s. n. m.</b> |                 |                                   |                     |
| <b>SEQÜÈNCIA FÍSICA :</b>            | Igual a  |                 | Equivalent a                      |                     |
|                                      | Rebleix a  |                 | És reblert per                    |                     |
|                                      | Cobreix a  | <b>608.</b>     | És cobert per                     | <b>604.</b>         |
|                                      | Talla a  |                 | Tallat per                        |                     |
|                                      | Es recolza a   |                 | Se li recolza                     |                     |
|                                      | S'entrega a  |                 | Se li entrega                     |                     |

|                                      |  |                 |                             |                     |
|--------------------------------------|--|-----------------|-----------------------------|---------------------|
| <b>Fitxa d'unitat estratigràfica</b> |  |                 |                             | <b>U. E. : 610.</b> |
| <b>Sector: Rasa 600.</b>             |  | <b>Fase: --</b> | <b>Cronologia: moderna.</b> |                     |
| <b>DEFINICIÓ :</b>                   | <b>Pou de registre del Rec Comtal (zona de l'est).</b>   |                 |                             |                     |
| <b>DESCRIPCIÓ :</b>                  | <b>Realitzat amb maons massissos (30 x 15 x 4 cm.) units amb morter de calç blanquinós. Cada un dels quatre costat del pou de registre està format per un arc de maons a sardinell que sosté una filada superior de maons col·locats en la mateixa direcció que l'arc. Cota superior: 3'31 m. s. n. m. Cota inferior: 2'93 m. s. n. m.</b> |                 |                             |                     |
| <b>SEQÜÈNCIA FÍSICA :</b>            | Igual a  | <b>611.</b>     | Equivalent a                |                     |
|                                      | Rebleix a  |                 | És reblert per              |                     |
|                                      | Cobreix a  |                 | És cobert per               | <b>604.</b>         |
|                                      | Talla a  |                 | Tallat per                  |                     |
|                                      | Es recolza a   |                 | Se li recolza               |                     |
|                                      | S'entrega a  | <b>612.</b>     | Se li entrega               |                     |

|                                      |   |                 |                             |                     |
|--------------------------------------|---|-----------------|-----------------------------|---------------------|
| <b>Fitxa d'unitat estratigràfica</b> |   |                 |                             | <b>U. E. : 611.</b> |
| <b>Sector: Rasa 600.</b>             |   | <b>Fase: --</b> | <b>Cronologia: moderna.</b> |                     |
| <b>DEFINICIÓ :</b>                   | <b>Pou de registre del Rec Comtal (zona de l'oest).</b>   |                 |                             |                     |
| <b>DESCRIPCIÓ :</b>                  | <b>Realitzat amb maons massissos (30 x 15 x 4 cm.) units amb morter de calç blanquinós. Cada un dels quatre costat del pou de registre està format per un arc de maons a sardinell que hauria de sostenir una filada superior de maons col·locats en la mateixa direcció que l'arc (en el cas dels costats nord-oest i sud-oest no s'ha conservat). Cota superior: 3'27 m. s. n. m. Cota inferior: 2'93 m. s. n. m.</b> |                 |                             |                     |
| <b>SEQÜÈNCIA FÍSICA :</b>            | Igual a   | <b>610.</b>     | Equivalent a                |                     |
|                                      | Rebleix a   |                 | És reblert per              |                     |
|                                      | Cobreix a   |                 | És cobert per               | <b>604.</b>         |
|                                      | Talla a   |                 | Tallat per                  |                     |
|                                      | Es recolza a  |                 | Se li recolza               |                     |
|                                      | S'entrega a   | <b>613.</b>     | Se li entrega               |                     |



|                                      |   |                             |                                |
|--------------------------------------|---|-----------------------------|--------------------------------|
| <b>Fitxa d'unitat estratigràfica</b> |   |                             | <b>U. E. : 612.</b>            |
| Sector: <b>Rasa 600.</b>             | Fase: --  | Cronologia: <b>moderna.</b> |                                |
| DEFINICIÓ :                          | <b>Volta del Rec Comtal (zona de l'est).</b>  |                             |                                |
| DESCRIPCIÓ :                         | <b>Formada per maons (en desconeixem les dimensions) col·locats en la direcció que segueix el Rec i arrebossats amb morter de calç blanquinós de poca qualitat per la part superior. Apareixia a 3'24 m. s. n. m.</b> |                             |                                |
| SEQÜÈNCIA FÍSICA :                   | Igual a   |                             | Equivalent a <b>613.</b>       |
|                                      | Rebleix a   |                             | És reblert per                 |
|                                      | Cobreix a   |                             | És cobert per <b>604, 614.</b> |
|                                      | Talla a   |                             | Tallat per                     |
|                                      | Es recolza a  |                             | Se li recolza                  |
|                                      | S'entrega a   |                             | Se li entrega <b>610.</b>      |

|                                      |   |                             |                                |
|--------------------------------------|---|-----------------------------|--------------------------------|
| <b>Fitxa d'unitat estratigràfica</b> |   |                             | <b>U. E. : 613.</b>            |
| Sector: <b>Rasa 600.</b>             | Fase: --  | Cronologia: <b>moderna.</b> |                                |
| DEFINICIÓ :                          | <b>Volta del Rec Comtal (zona de l'oest).</b>   |                             |                                |
| DESCRIPCIÓ :                         | <b>Formada per maons (en desconeixem les dimensions) col·locats en la direcció que segueix el Rec i arrebossats amb morter de calç blanquinós de poca qualitat per la part superior. Apareixia a 3'24 m. s. n. m.</b> |                             |                                |
| SEQÜÈNCIA FÍSICA :                   | Igual a   |                             | Equivalent a <b>612.</b>       |
|                                      | Rebleix a   |                             | És reblert per                 |
|                                      | Cobreix a   |                             | És cobert per <b>604, 615.</b> |
|                                      | Talla a   |                             | Tallat per                     |
|                                      | Es recolza a  |                             | Se li recolza                  |
|                                      | S'entrega a   |                             | Se li entrega <b>611.</b>      |

|                                      |  |                             |                           |
|--------------------------------------|--|-----------------------------|---------------------------|
| <b>Fitxa d'unitat estratigràfica</b> |  |                             | <b>U. E. : 614.</b>       |
| Sector: <b>Rasa 600.</b>             | Fase: --   | Cronologia: <b>moderna.</b> |                           |
| DEFINICIÓ :                          | <b>Nivell de paviment o d'anivellament que cobreix part de la volta del Rec Comtal (zona de l'est).</b>  |                             |                           |
| DESCRIPCIÓ :                         | <b>Nivell format per pedres irregulars (si bé força planes) de dimensions petites i algun fragment de material ceràmic, tot lligat amb morter de calç poc depurat i blanquinós. La cota superior era de 3'27 m. s. n. m.</b> |                             |                           |
| SEQÜÈNCIA FÍSICA :                   | Igual a  |                             | Equivalent a <b>615.</b>  |
|                                      | Rebleix a  |                             | És reblert per            |
|                                      | Cobreix a  | <b>612, 616.</b>            | És cobert per <b>604.</b> |
|                                      | Talla a  |                             | Tallat per                |
|                                      | Es recolza a   | <b>616.</b>                 | Se li recolza             |
|                                      | S'entrega a  |                             | Se li entrega             |



|                                      |  |                  |                     |                             |
|--------------------------------------|--|------------------|---------------------|-----------------------------|
| <b>Fitxa d'unitat estratigràfica</b> |  |                  | <b>U. E. : 615.</b> |                             |
| <b>Sector: Rasa 600.</b>             |  | <b>Fase: --</b>  |                     | <b>Cronologia: moderna.</b> |
| <b>DEFINICIÓ :</b>                   | <b>Nivell de paviment o d'anivellament que cobreix part de la volta del Rec Comtal (zona de l'oest).</b>   |                  |                     |                             |
| <b>DESCRIPCIÓ :</b>                  | <b>Nivell format per pedres irregulars (si bé força planes) de dimensions petites i algun fragment de material ceràmic, tot lligat amb morter de calç poc depurat i blanquinós. La cota superior era de 3'27 m. s. n. m.</b> |                  |                     |                             |
| <b>SEQÜÈNCIA FÍSICA :</b>            | Igual a  |                  | Equivalent a        | <b>614.</b>                 |
|                                      | Rebleix a  |                  | És reblert per      |                             |
|                                      | Cobreix a  | <b>613, 617.</b> | És cobert per       | <b>604.</b>                 |
|                                      | Talla a  |                  | Tallat per          |                             |
|                                      | Es recolza a   | <b>617.</b>      | Se li recolza       |                             |
|                                      | S'entrega a  |                  | Se li entrega       |                             |

|                                      |   |                 |                     |                             |
|--------------------------------------|---|-----------------|---------------------|-----------------------------|
| <b>Fitxa d'unitat estratigràfica</b> |   |                 | <b>U. E. : 616.</b> |                             |
| <b>Sector: Rasa 600.</b>             |   | <b>Fase: --</b> |                     | <b>Cronologia: moderna.</b> |
| <b>DEFINICIÓ :</b>                   | <b>Mur de tancament de la volta del Rec Comtal pel nord-est.</b>  |                 |                     |                             |
| <b>DESCRIPCIÓ :</b>                  | <b>Mur format per pedres irregulars (de dimensions petites i mitjanes) unides amb morter de calç blanquinós i poc depurat. Presentava una bona cara vista. Cota superior: 3'27 m. s. n. m. Desconeixem la cota inferior, ja que el mur s'estenia més enllà de la cota màxima de profunditat de la rasa en aquella zona (és a dir, més enllà dels 3'17 m. s. n. m.).</b> |                 |                     |                             |
| <b>SEQÜÈNCIA FÍSICA :</b>            | Igual a   |                 | Equivalent a        | <b>617.</b>                 |
|                                      | Rebleix a   |                 | És reblert per      |                             |
|                                      | Cobreix a   |                 | És cobert per       | <b>604, 614.</b>            |
|                                      | Talla a   |                 | Tallat per          |                             |
|                                      | Es recolza a  |                 | Se li recolza       |                             |
|                                      | S'entrega a   |                 | Se li entrega       |                             |

|                                      |   |                 |                     |                             |
|--------------------------------------|---|-----------------|---------------------|-----------------------------|
| <b>Fitxa d'unitat estratigràfica</b> |   |                 | <b>U. E. : 617.</b> |                             |
| <b>Sector: Rasa 600.</b>             |   | <b>Fase: --</b> |                     | <b>Cronologia: moderna.</b> |
| <b>DEFINICIÓ :</b>                   | <b>Mur de tancament de la volta del Rec Comtal pel sud-oest.</b>  |                 |                     |                             |
| <b>DESCRIPCIÓ :</b>                  | <b>Mur format per pedres irregulars (de dimensions petites i mitjanes) i fragments de maons units amb morter de calç blanquinós i poc depurat. Presentava una bona cara vista. Cota superior: 3'27 m. s. n. m. Desconeixem la cota inferior, ja que el mur s'estenia més enllà de la cota màxima de profunditat de la rasa en aquella zona (és a dir, més enllà dels 3'05 m. s. n. m.).</b> |                 |                     |                             |
| <b>SEQÜÈNCIA FÍSICA :</b>            | Igual a   |                 | Equivalent a        | <b>616.</b>                 |
|                                      | Rebleix a   |                 | És reblert per      |                             |
|                                      | Cobreix a   |                 | És cobert per       | <b>604, 615.</b>            |
|                                      | Talla a   |                 | Tallat per          |                             |
|                                      | Es recolza a  |                 | Se li recolza       |                             |
|                                      | S'entrega a   |                 | Se li entrega       |                             |



|                                      |   |             |   |             |
|--------------------------------------|---|-------------|---|-------------|
| <b>Fitxa d'unitat estratigràfica</b> |   |             | <b>U. E. : 618.</b>                         |             |
| Sector: <b>Rasa 600.</b>             |   | Fase: --    | Cronologia: <b>moderna - contemporània.</b> |             |
| DEFINICIÓ :                          | <b>Mur de claveguera (mur del nord-oest).</b>   |             |   |             |
| DESCRIPCIÓ :                         | <b>Formada per maons massissos (30 x 14 x 3 cm.) lligats amb morter de calç de color blanc poc depurat. Els maons estaven col·locats de manera paral·lela a la direcció de la claveguera. Cota superior: 3'80 m. s. n. m. Cota inferior: 3'49 m. s. n. m.</b> |             |   |             |
| SEQÜÈNCIA FÍSICA :                   | Igual a   |             | Equivalent a                                | <b>619.</b> |
|                                      | Rebleix a   |             | És reblert per                              |             |
|                                      | Cobreix a   | <b>620.</b> | És cobert per                               | <b>604.</b> |
|                                      | Talla a   |             | Tallat per                                  |             |
|                                      | Es recolza a  |             | Se li recolza                               |             |
|                                      | S'entrega a   |             | Se li entrega                               |             |

|                                      |   |             |   |             |
|--------------------------------------|---|-------------|---|-------------|
| <b>Fitxa d'unitat estratigràfica</b> |   |             | <b>U. E. : 619.</b>                         |             |
| Sector: <b>Rasa 600.</b>             |   | Fase: --    | Cronologia: <b>moderna - contemporània.</b> |             |
| DEFINICIÓ :                          | <b>Mur de claveguera (mur del sud-est).</b>   |             |   |             |
| DESCRIPCIÓ :                         | <b>Formada per maons massissos (30 x 14 x 3 cm.) lligats amb morter de calç de color blanc poc depurat. Els maons estan col·locats de manera paral·lela a la direcció de la claveguera. Cota superior: 3'80 m. s. n. m. Cota inferior: 3'49 m. s. n. m.</b> |             |   |             |
| SEQÜÈNCIA FÍSICA :                   | Igual a   |             | Equivalent a                                | <b>618.</b> |
|                                      | Rebleix a   |             | És reblert per                              |             |
|                                      | Cobreix a   | <b>620.</b> | És cobert per                               | <b>604.</b> |
|                                      | Talla a   |             | Tallat per                                  |             |
|                                      | Es recolza a  |             | Se li recolza                               |             |
|                                      | S'entrega a   |             | Se li entrega                               |             |

|                                      |   |          |   |                       |
|--------------------------------------|---|----------|---|-----------------------|
| <b>Fitxa d'unitat estratigràfica</b> |   |          | <b>U. E. : 620.</b>                         |                       |
| Sector: <b>Rasa 600.</b>             |   | Fase: -- | Cronologia: <b>moderna - contemporània.</b> |                       |
| DEFINICIÓ :                          | <b>Paviment de claveguera.</b>  |          |   |                       |
| DESCRIPCIÓ :                         | <b>Formada per maons massissos lligats amb morter de calç de color blanc poc depurat. Els maons estaven col·locats de manera perpendicular a la direcció de la claveguera. La cota superior de l'estructura era de 3'49 m. s. n. m., mentre que la cota inferior no es va poder apreciar, ja que s'estenia més enllà de la cota màxima de la rasa a la zona (uns 3'47 m. s. n. m.).</b> |          |   |                       |
| SEQÜÈNCIA FÍSICA :                   | Igual a   |          | Equivalent a                                |                       |
|                                      | Rebleix a   |          | És reblert per                              |                       |
|                                      | Cobreix a   |          | És cobert per                               | <b>604, 618, 619.</b> |
|                                      | Talla a   |          | Tallat per                                  |                       |
|                                      | Es recolza a  |          | Se li recolza                               |                       |
|                                      | S'entrega a   |          | Se li entrega                               |                       |



|                                      |   |                 |                     |   |
|--------------------------------------|---|-----------------|---------------------|---|
| <b>Fitxa d'unitat estratigràfica</b> |   |                 | <b>U. E. : 621.</b> |   |
| <b>Sector: Rasa 600.</b>             |   | <b>Fase: --</b> |                     | <b>Cronologia: moderna - contemporània.</b> |
| <b>DEFINICIÓ :</b>                   | <b>Coberta d'estructura indeterminada (estructura pel pas de serveis?)</b>  |                 |                     |   |
| <b>DESCRIPCIÓ :</b>                  | <b>Formada per unes quatre filades de maons massissos (només en coneixem el gruix: 4 cm.) lligats amb morter de calç de color blanc poc depurat. Els maons estaven col·locats de manera paral·lela a la direcció de l'estructura. Cota superior: 3'77 m. s. n. m. Cota inferior: 3'61 m. s. n. m.</b> |                 |                     |   |
| <b>SEQÜÈNCIA FÍSICA :</b>            | Igual a   |                 | Equivalent a        |   |
|                                      | Rebleix a   |                 | És reblert per      |   |
|                                      | Cobreix a   | <b>622.</b>     | És cobert per       | <b>604.</b>                                 |
|                                      | Talla a   |                 | Tallat per          |   |
|                                      | Es recolza a  |                 | Se li recolza       |   |
|                                      | S'entrega a   | <b>623.</b>     | Se li entrega       |   |

|                                      |   |                 |                     |   |
|--------------------------------------|---|-----------------|---------------------|---|
| <b>Fitxa d'unitat estratigràfica</b> |   |                 | <b>U. E. : 622.</b> |   |
| <b>Sector: Rasa 600.</b>             |   | <b>Fase: --</b> |                     | <b>Cronologia: moderna - contemporània.</b> |
| <b>DEFINICIÓ :</b>                   | <b>Mur d'estructura indeterminada (estructura pel pas de serveis?)</b>  |                 |                     |   |
| <b>DESCRIPCIÓ :</b>                  | <b>Mur que sustenta la coberta 621, fet amb pedres irregulars de dimensions mitjanes i petites lligades amb morter de calç de color blanc poc depurat. Cota superior: 3'61 m. s. n. m. Desconeixem la cota inferior, ja que el mur s'estenia més enllà de la cota màxima de la rasa a la zona (uns 3'44 m. s. n. m.).</b> |                 |                     |   |
| <b>SEQÜÈNCIA FÍSICA :</b>            | Igual a   |                 | Equivalent a        |   |
|                                      | Rebleix a   |                 | És reblert per      |   |
|                                      | Cobreix a   |                 | És cobert per       | <b>604, 621.</b>                            |
|                                      | Talla a   |                 | Tallat per          |   |
|                                      | Es recolza a  |                 | Se li recolza       |   |
|                                      | S'entrega a   |                 | Se li entrega       |   |

|                                      |  |                 |                     |   |
|--------------------------------------|--|-----------------|---------------------|---|
| <b>Fitxa d'unitat estratigràfica</b> |  |                 | <b>U. E. : 623.</b> |   |
| <b>Sector: Rasa 600.</b>             |  | <b>Fase: --</b> |                     | <b>Cronologia: moderna - contemporània.</b> |
| <b>DEFINICIÓ :</b>                   | <b>Mur.</b>  |                 |                     |   |
| <b>DESCRIPCIÓ :</b>                  | <b>Composat per pedres de diverses dimensions i fragments de maons lligats amb morter de calç de color blanc poc depurat. La cara del mur que vam poder observar (la del nord-est) era força acurada. Cota superior: 3'84 m. s. n. m. Desconeixem la cota inferior, ja que el mur s'estenia més enllà de la cota màxima de la rasa a la zona (uns 3'44 m. s. n. m.).</b> |                 |                     |   |
| <b>SEQÜÈNCIA FÍSICA :</b>            | Igual a  |                 | Equivalent a        |   |
|                                      | Rebleix a  |                 | És reblert per      |   |
|                                      | Cobreix a  |                 | És cobert per       | <b>604.</b>                                 |
|                                      | Talla a  |                 | Tallat per          |   |
|                                      | Es recolza a   |                 | Se li recolza       |   |
|                                      | S'entrega a  |                 | Se li entrega       | <b>621.</b>                                 |



|                                      |  |                                  |                     |
|--------------------------------------|--|----------------------------------|---------------------|
| <b>Fitxa d'unitat estratigràfica</b> |  |                                  | <b>U. E. : 701.</b> |
| Sector: <b>Rasa 700.</b>             | Fase: --   | Cronologia: <b>Segle XX-XXI.</b> |                     |
| DEFINICIÓ :                          | <b>Paviment actualment en ús a la calçada del carrer del Comerç.</b> |                                  |                     |
| DESCRIPCIÓ :                         | <b>Capa d'asfalt d'uns 10 cm.</b>                                    |                                  |                     |
| SEQUÈNCIA FÍSICA :                   | Igual a  | <b>401, 501.</b>                 | Equivalent a        |
|                                      | Rebleix a  |                                  | És reblert per      |
|                                      | Cobreix a  | <b>702.</b>                      | És cobert per       |
|                                      | Talla a  |                                  | Tallat per          |
|                                      | Es recolza a   |                                  | Se li recolza       |
|                                      | S'entrega a  |                                  | Se li entrega       |

|                                      |  |                                  |                     |             |
|--------------------------------------|--|----------------------------------|---------------------|-------------|
| <b>Fitxa d'unitat estratigràfica</b> |  |                                  | <b>U. E. : 702.</b> |             |
| Sector: <b>Rasa 700.</b>             | Fase: --   | Cronologia: <b>Segle XX-XXI.</b> |                     |             |
| DEFINICIÓ :                          | <b>Antic nivell de paviment de la calçada del carrer del Comerç (que en el present funciona com a preparació del paviment actual).</b> |                                  |                     |             |
| DESCRIPCIÓ :                         | <b>Nivell de llambordes d'uns 15 cm. de potència i unes dimensions de llargada i amplada irregulars, al voltant de 15 x 10 cm.</b>     |                                  |                     |             |
| SEQUÈNCIA FÍSICA :                   | Igual a  |                                  | Equivalent a        |             |
|                                      | Rebleix a  |                                  | És reblert per      |             |
|                                      | Cobreix a  | <b>703.</b>                      | És cobert per       | <b>701.</b> |
|                                      | Talla a  |                                  | Tallat per          |             |
|                                      | Es recolza a   |                                  | Se li recolza       |             |
|                                      | S'entrega a  |                                  | Se li entrega       |             |

|                                      |  |                                  |                     |   |
|--------------------------------------|--|----------------------------------|---------------------|---|
| <b>Fitxa d'unitat estratigràfica</b> |  |                                  | <b>U. E. : 703.</b> |   |
| Sector: <b>Rasa 700.</b>             | Fase: --   | Cronologia: <b>Segle XX-XXI.</b> |                     |   |
| DEFINICIÓ :                          | <b>Nivell de terraplenament o de rebliment de rases de servei recents.</b>   |                                  |                     |   |
| DESCRIPCIÓ :                         | <b>Sauló de color marró fosc barrejat amb terra i runa. La u. e. s'estenia més enllà de la cota màxima de profunditat de la rasa (aproximadament 1 m. respecte el nivell de sòl actual).</b> |                                  |                     |   |
| MATERIAL DIRECTOR :                  |  |                                  |                     |   |
| SEQUÈNCIA FÍSICA :                   | Igual a  |                                  | Equivalent a        | <b>103, 203, 301, 403, 503, 604, 803.</b> |
|                                      | Rebleix a  |                                  | És reblert per      |   |
|                                      | Cobreix a  |                                  | És cobert per       | <b>702.</b>                               |
|                                      | Talla a  |                                  | Tallat per          |   |
|                                      | Es recolza a   |                                  | Se li recolza       |   |
|                                      | S'entrega a  |                                  | Se li entrega       |   |

|                                      |   |             |                                  |                  |
|--------------------------------------|---|-------------|----------------------------------|------------------|
| <b>Fitxa d'unitat estratigràfica</b> |   |             | <b>U. E. : 801.</b>              |                  |
| Sector: <b>Rasa 800.</b>             |   | Fase: --    | Cronologia: <b>Segle XX-XXI.</b> |                  |
| DEFINICIÓ :                          | <b>Paviment actualment en ús al carrer del Comerç.</b>  |             |                                  |                  |
| DESCRIPCIÓ :                         | <b>Format per rajoles quadrades de ciment de 20 cm. de costat per 3'5 cm. de gruix, usualment anomenades "panot".</b> |             |                                  |                  |
| SEQÜÈNCIA FÍSICA :                   | Igual a   |             | Equivalent a                     | <b>101, 201.</b> |
|                                      | Rebleix a   |             | És reblert per                   |                  |
|                                      | Cobreix a   | <b>802.</b> | És cobert per                    |                  |
|                                      | Talla a   |             | Tallat per                       |                  |
|                                      | Es recolza a  |             | Se li recolza                    |                  |
|                                      | S'entrega a   |             | Se li entrega                    |                  |

|                                      |   |             |                                  |                  |
|--------------------------------------|---|-------------|----------------------------------|------------------|
| <b>Fitxa d'unitat estratigràfica</b> |   |             | <b>U. E. : 802</b>               |                  |
| Sector: <b>Rasa 800.</b>             |   | Fase: --    | Cronologia: <b>Segle XX-XXI.</b> |                  |
| DEFINICIÓ :                          | <b>Preparació del paviment actualment en ús al carrer del Comerç.</b> |             |                                  |                  |
| DESCRIPCIÓ :                         | <b>Capa de morter de ciment d'uns 8 cm. de potència.</b>              |             |                                  |                  |
| SEQÜÈNCIA FÍSICA :                   | Igual a   |             | Equivalent a                     | <b>102, 202.</b> |
|                                      | Rebleix a   |             | És reblert per                   |                  |
|                                      | Cobreix a   | <b>803.</b> | És cobert per                    | <b>801.</b>      |
|                                      | Talla a   |             | Tallat per                       |                  |
|                                      | Es recolza a  |             | Se li recolza                    |                  |
|                                      | S'entrega a   |             | Se li entrega                    |                  |

|                                      |  |          |                                  |   |
|--------------------------------------|--|----------|----------------------------------|---|
| <b>Fitxa d'unitat estratigràfica</b> |  |          | <b>U. E. : 803.</b>              |   |
| Sector: <b>Rasa 800.</b>             |  | Fase: -- | Cronologia: <b>Segle XX-XXI.</b> |   |
| DEFINICIÓ :                          | <b>Nivell de terraplenament o de rebliment de rases de servei recents.</b>   |          |                                  |   |
| DESCRIPCIÓ :                         | <b>Sauló de color groguenc força homogeni. La u. e. s'estenia més enllà de la cota màxima de profunditat de la rasa a què es va arribar (uns 70 cm. respecte el nivell de sòl actual).</b> |          |                                  |   |
| SEQÜÈNCIA FÍSICA :                   | Igual a  |          | Equivalent a                     | <b>103, 203, 301, 403, 503, 604, 703.</b> |
|                                      | Rebleix a  |          | És reblert per                   |   |
|                                      | Cobreix a  |          | És cobert per                    | <b>802.</b>                               |
|                                      | Talla a  |          | Tallat per                       |   |
|                                      | Es recolza a   |          | Se li recolza                    |   |
|                                      | S'entrega a  |          | Se li entrega                    |   |

## Documentació fotogràfica



**Fotografia núm. 1.**

Vista general de la zona intervinguda al carrer de la Princesa, mirant al nord-est des de davant del núm. 53.



**Fotografia núm. 2.**

Vista general de part de la zona intervinguda al carrer del Comerç, mirant al sud-est des de davant del núm. 19.





**Fotografia núm. 3.**

Vista general de la zona intervinguda al passeig de Picasso, mirant al nord-oest des de l'espai entre el núm. 5 i el núm. 7.



**Fotografia núm. 4.**

Vista general de part de la zona intervinguda a la plaça de Pons i Clerch, mirant a l'est.



**Fotografia núm. 5.**

Obrer treballant amb el martell compressor a la Rasa 100. Fotografia efectuada mirant al sud-est.



**Fotografia núm. 6.**

Màquina retroexcavadora a la Rasa 300, extraient la u. e. 301. Fotografia realitzada mirant al sud-est.



**Fotografia núm. 7.**

Obrer treballant amb la pala a la Rasa 200, extraient la u. e. 203. Fotografia efectuada mirant al nord-oest, des de davant del núm. 21.



**Fotografia núm. 8.**

Tall estratigràfic de la Rasa 100, mirant al nord-oest. S'hi poden observar les u. e. 101, 102 i 103.



**Fotografia núm. 9.**

Tall estratigràfic de la Rasa 300, mirant al nord-est. S'hi pot veure la u. e. 301.



**Fotografia núm. 10.**

Tall estratigràfic de la Rasa 600, mirant al nord-oest. Es poden observar les u. e. 602, 603 i 604.



**Fotografia núm. 11.**

Rasa 100 ja buidada fins a la cota màxima de profunditat (uns 65 cm. respecte el nivell de sòl actual). Fotografia realitzada mirant al sud-oest.



**Fotografia núm. 12.**

Rasa 200 ja excavada fins a la profunditat màxima (uns 80 cm. respecte el nivell de sòl actual). Fotografia realitzada mirant al nord-oest.



**Fotografia núm. 13.**

Rasa 300 ja buidada fins a la cota màxima de profunditat (uns 80 cm. respecte el nivell de sòl actual). Mirant al nord-oest.



**Fotografia núm. 14.**

Rasa 400 excavada fins a la cota màxima de profunditat (uns 90 cm. respecte el nivell de sòl actual). Mirant al sud-oest.



**Fotografia núm. 15.**

Rasa 500 buidada fins a la profunditat màxima (uns 90 cm. respecte el nivell de sòl actual). Mirant al sud-est.



**Fotografia núm. 16.**

Rasa 600 buidada fins a la cota màxima de profunditat (aproximadament 1 m. respecte el nivell de sòl actual). Mirant a l'est.



**Fotografia núm. 17.**

Visió zenital del mur 605.



**Fotografia núm. 18.**


Alçat de l'est del mur 605. Mirant a l'oest.





**Fotografia núm. 19.**

Alçat de l'oest del mur 605. Mirant a l'est.



**Fotografia núm. 20.**

Unitats 606 i 607 en visió zenital.



**Fotografia núm. 21.**

Detall de la unitat 607.



**Fotografia núm. 22.**

Unitats 608 i 609 en planta.



**Fotografia núm. 23.**

Alçat del sud-est del mur 608. Mirant al nord-oest.



**Fotografia núm. 24.**

Volta del Rec Comtal (unitats 610 a 617). Mirant a l'oest.



**Fotografia núm. 25.**

Volta del Rec Comtal (unitats 610 a 617). Mirant a l'est.



**Fotografia núm. 26.**

Detall d'un fragment de terrissa incrustat en la u. e. 614. Visió zenital.



**Fotografia núm. 27.**

Detall d'un fragment de rajola incrustat en la u. e. 614. Visió zenital.



**Fotografia núm. 28.**

Alçat del mur 616. Mirant a l'oest.



**Fotografia núm. 29.**

Alçat del mur 617. Mirant a l'est.



**Fotografia núm. 30.**

Detall de la u. e. 610 (pou de registre del Rec Comtal en la zona de l'est).  
Mirant a l'est.



**Fotografia núm. 31.**

Visió zenital de la claveguera formada per les u. e. 618 a 620.



**Fotografia núm. 32.**

Rasa 600 en la zona en què van aparèixer les unitats 605, 606, 607, 618, 619 i 620. Mirant a l'oest.



**Fotografia núm. 33.**

Visió zenital de les estructures 621, 622 i 623.



**Fotografia núm. 34.**

Alçat nord-est del mur 623.





**Fotografia núm. 35.**

Visió lateral en què es pot observar les u. e. 621, 622 i 623. Mirant al nord.



**Fotografia núm. 36.**

Rasa 700 excavada fins a la cota màxima de profunditat (aproximadament 1 m. respecte el nivell de sòl actual). Mirant a l'est.



**Fotografia núm. 37.**

Rasa 800 buidada fins a la profunditat màxima (uns 70 cm. respecte el nivell de sòl actual). Mirant al sud-est.



**Fotografia núm. 38.**

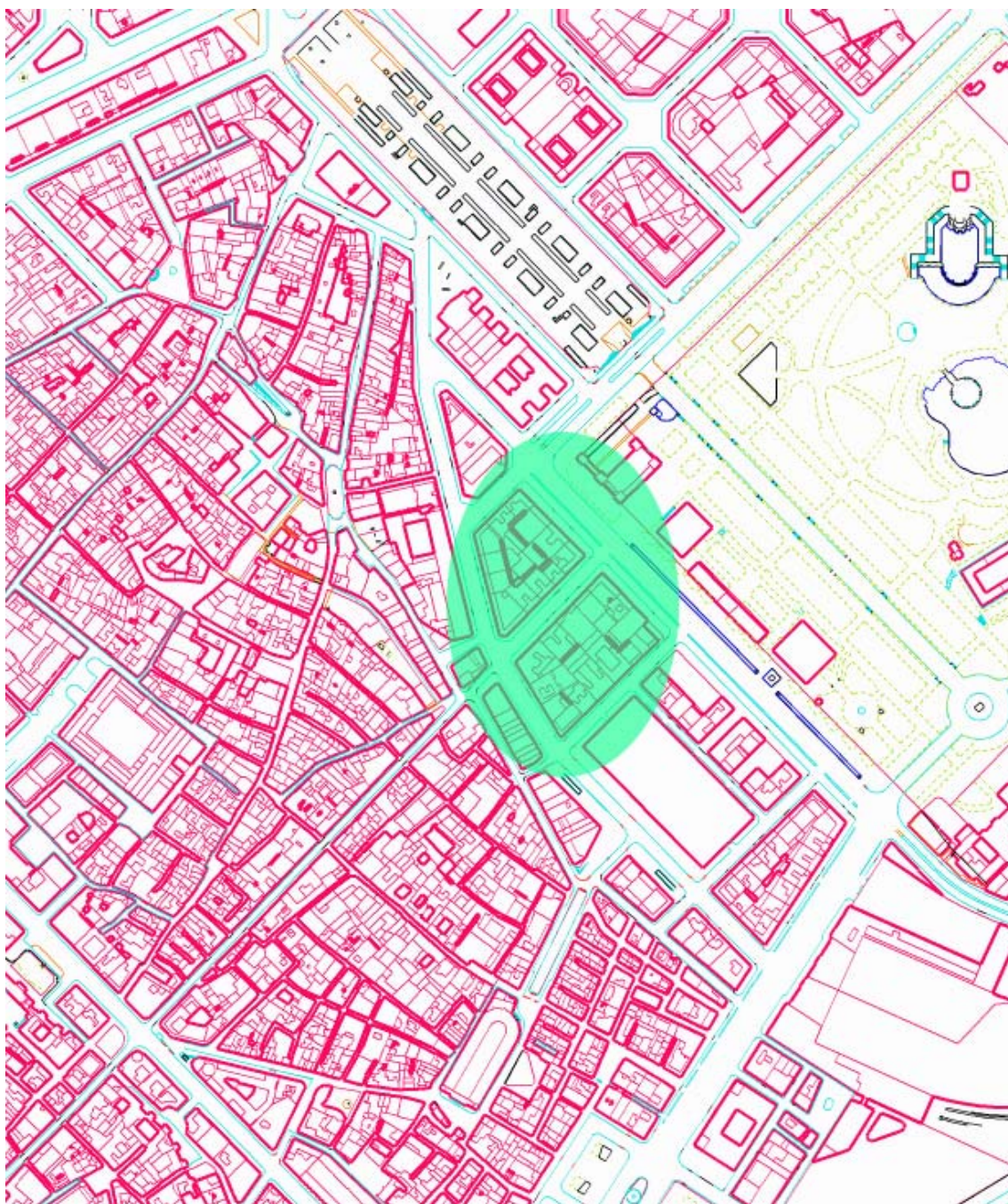
Obrers col·locant tub per a cable elèctric a la Rasa 100 davant del núm. 61. Mirant al nord-est.



**Fotografia núm. 39.**

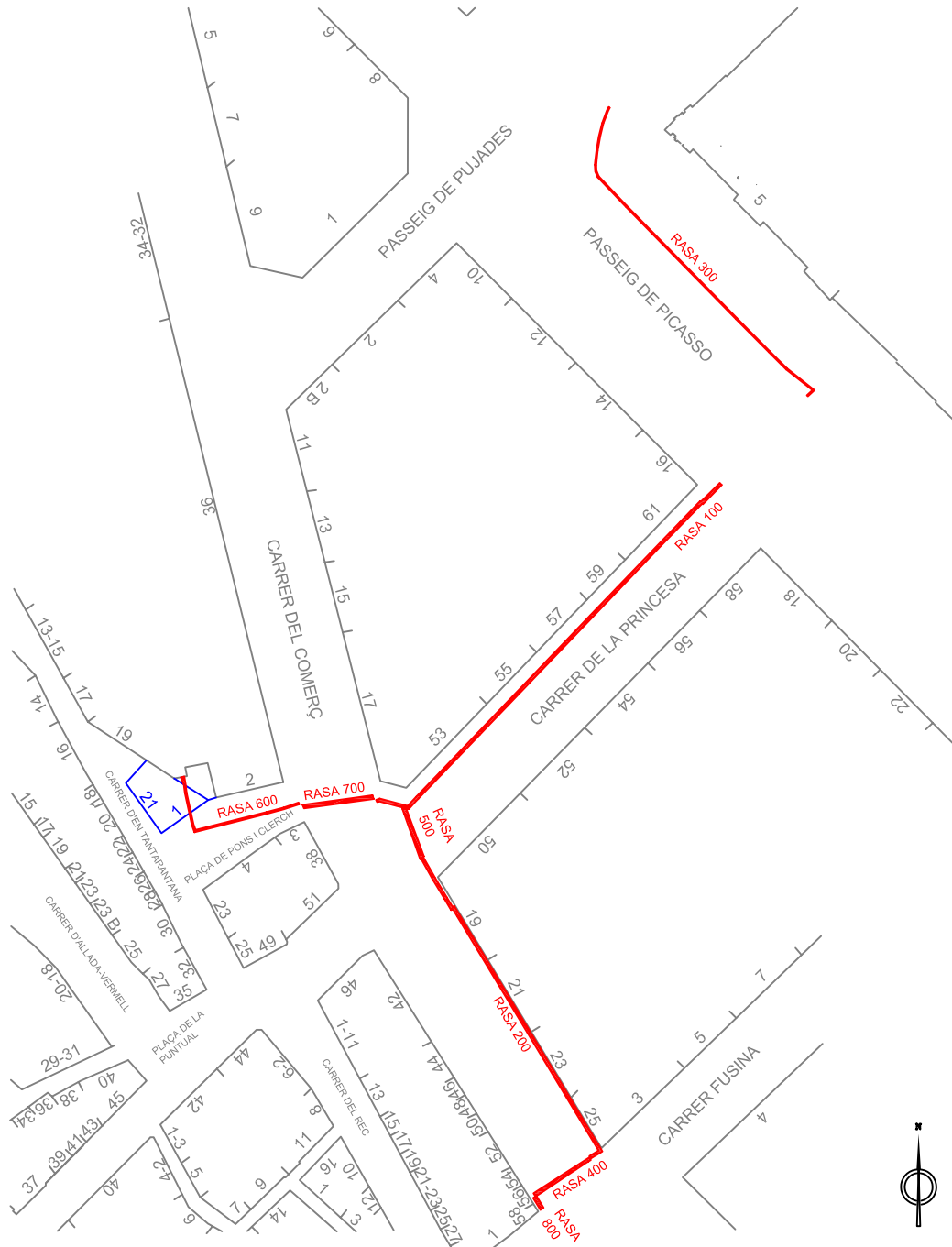
Tub per a cable elèctric col·locat a la Rasa 600, per sobre del geotèxtil que protegia les estructures arqueològiques. Mirant a l'oest.

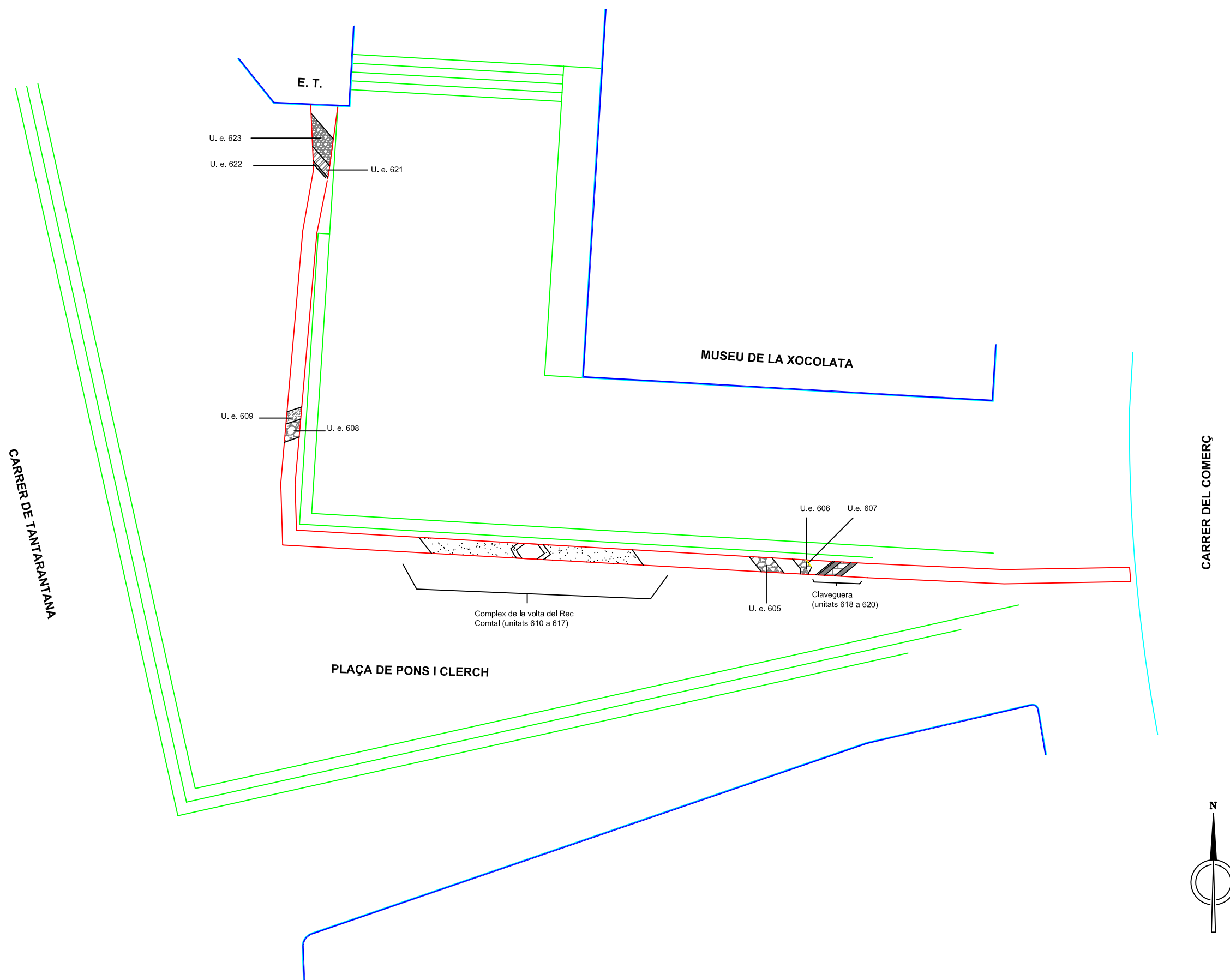
## Documentació planimètrica

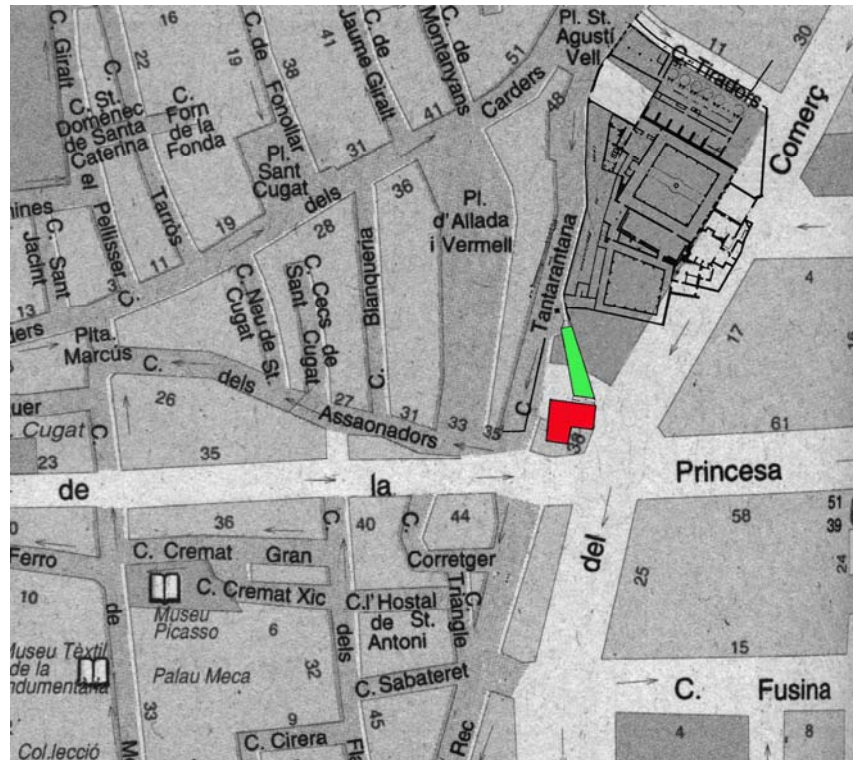


**Figura A.**

En verd, zona objecte de la intervenció arqueològica preventiva.

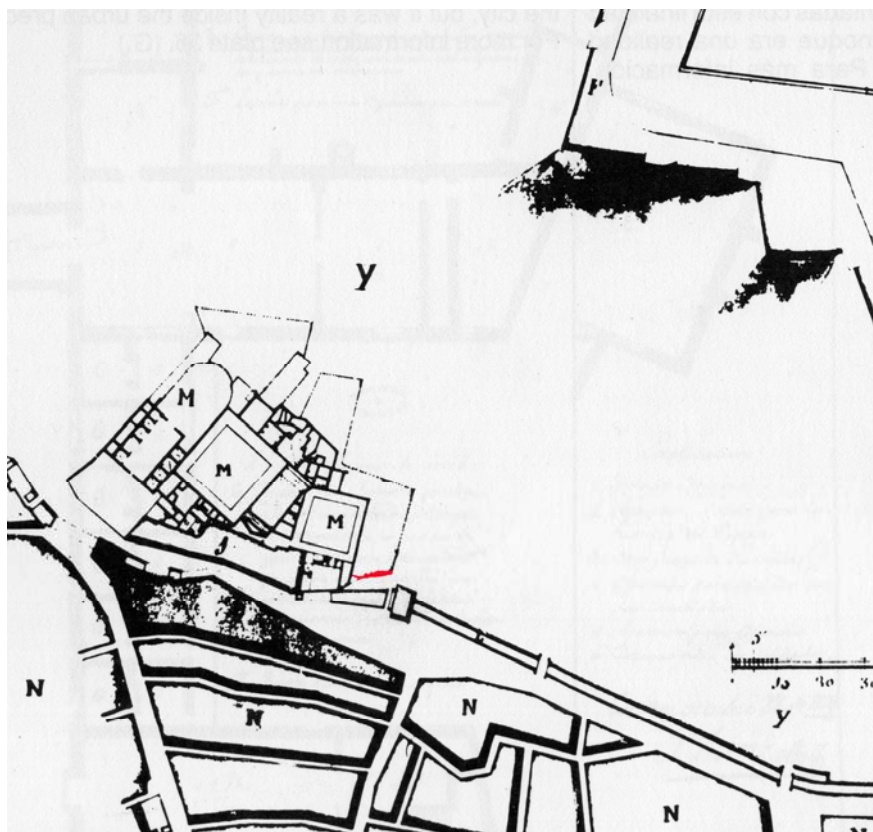






**Figura D.**

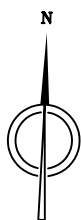
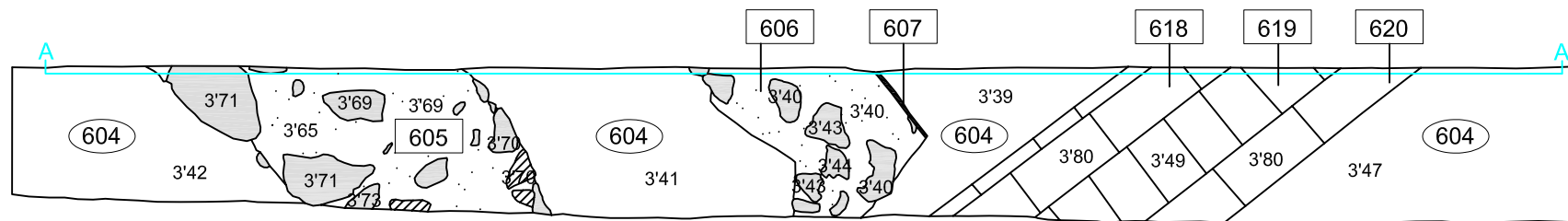
Superposició d'un plànol de c. 1700-1714 (amb la planta del convent de Sant Agustí), al traçat viari actual de la zona. Es pot observar el Rec Comtal (en verd) i el molí de la Sal (en vermell). (GALERA, ROCA i TARRAGÓ, 1982, pàg. 106, fig. 37; AA. VV., 1995, plànol 18).



**Figura E.**


Plànol de 1725 signat per Alejandro de Rez en què apareix el convent de Sant Agustí (*"tanto lo demolido como lo que ay que demoler"*). En vermell, mur que potser correspon a la unitat estratigràfica 605 (GALERA, ROCA i TARRAGÓ, 1982, pàg. 191, fig. 67).

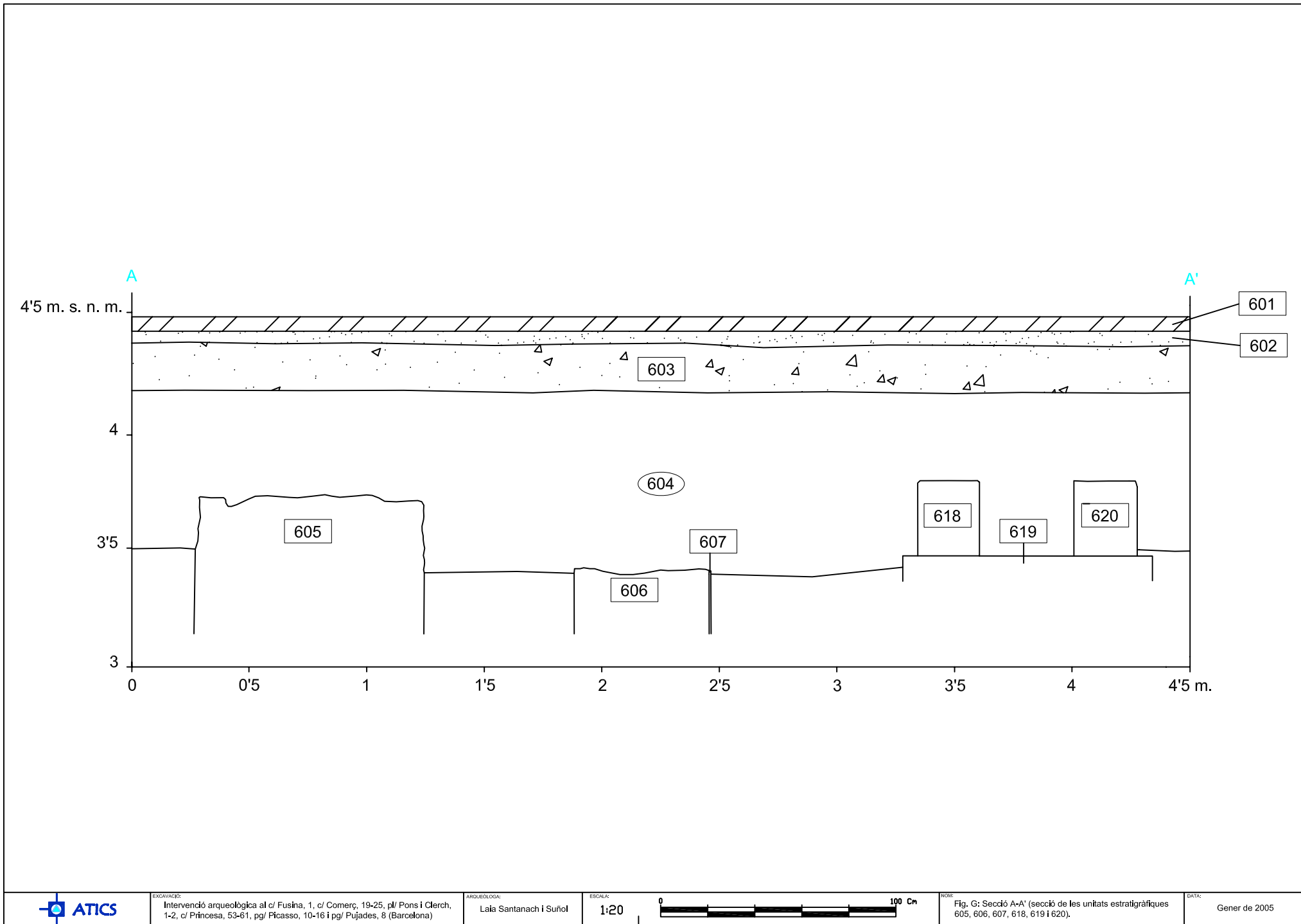


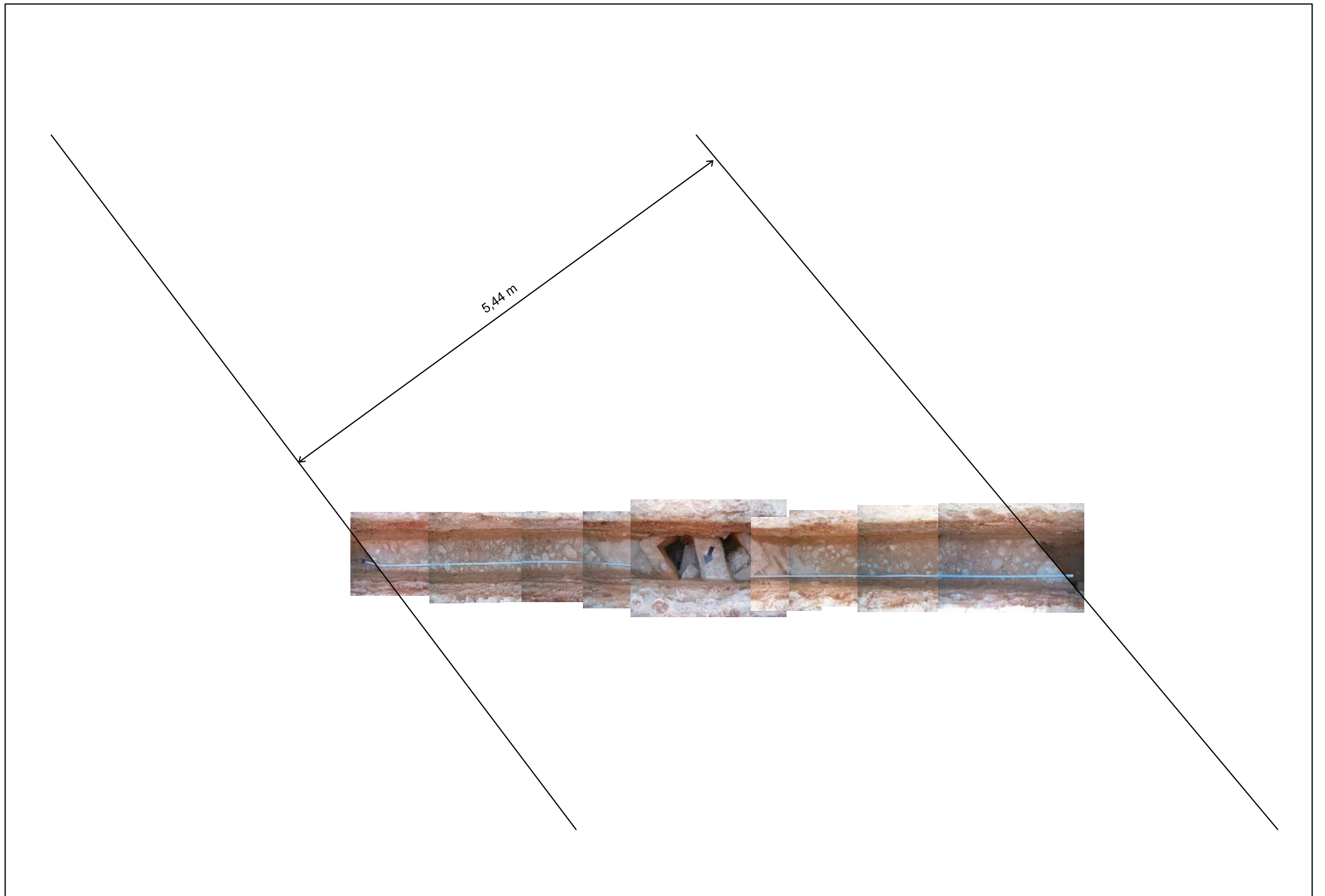


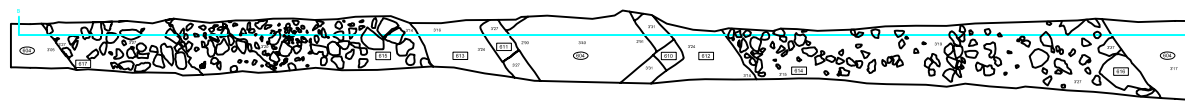
**Unitats 605  
i 606**

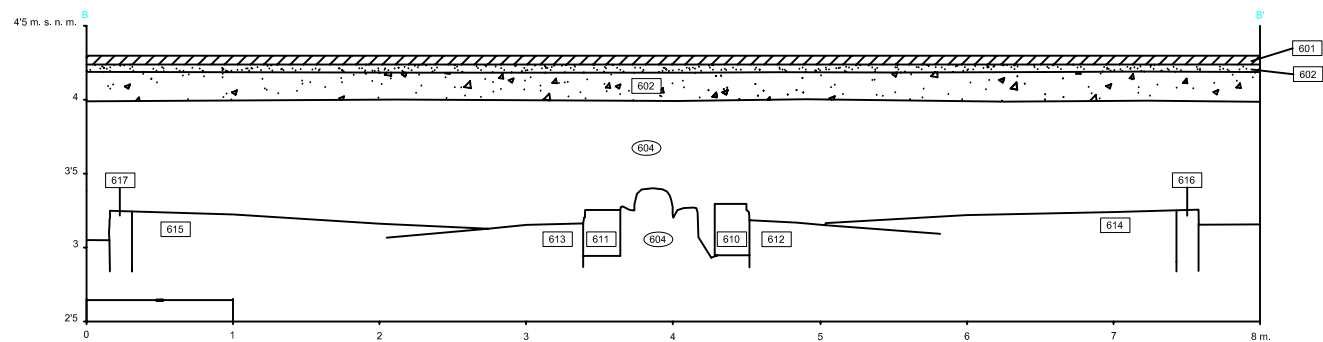
-  Morter de calç
-  Pedres
-  Maons

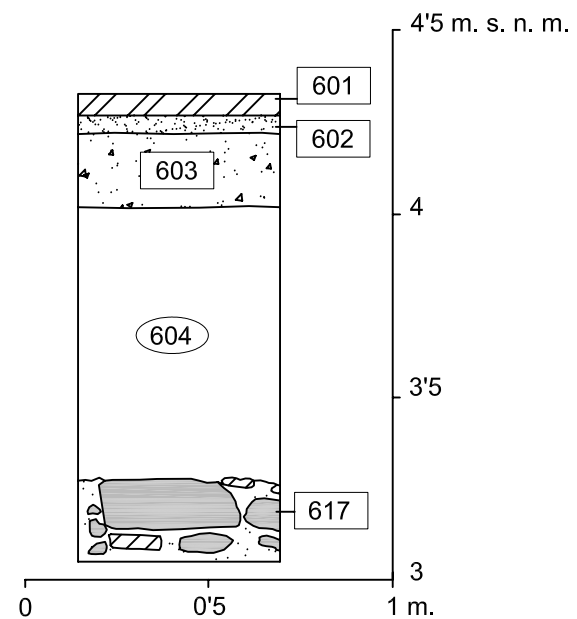
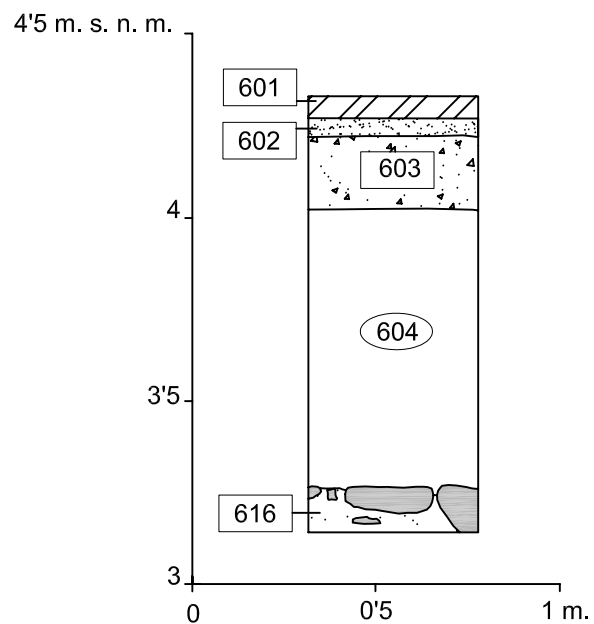









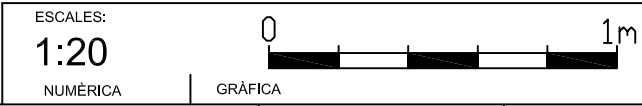
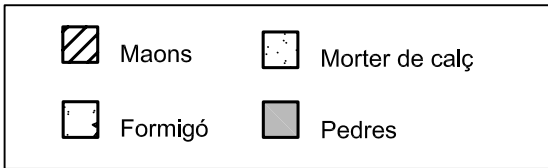
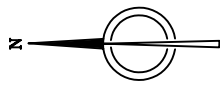
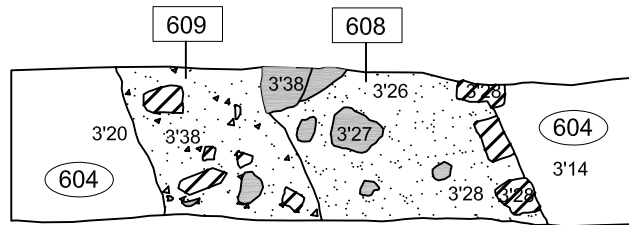






**Unitats 116  
i 117**

-  Morter de calç
-  Pedres
-  Maons

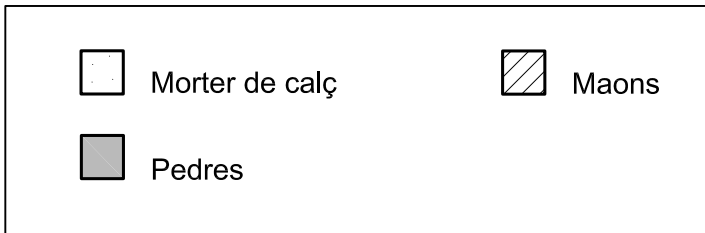
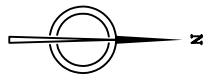
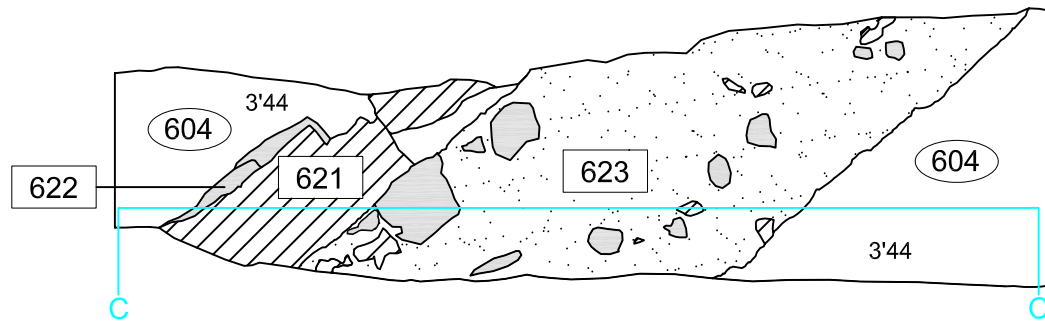


ARQUEÒLOGA:  
Laia Santanach i Suñol

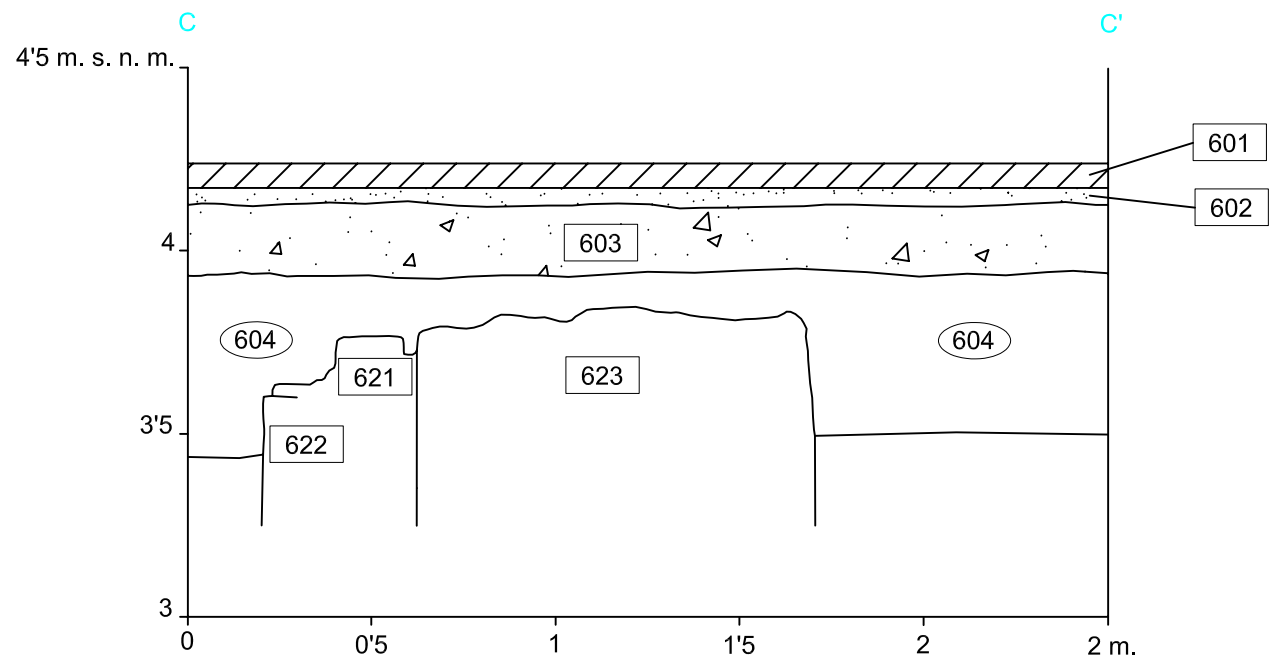
Projecte:  
Intervenció arqueològica al c/ Fustna, 1, c/ Comerç, 19-25, p/ Pons I Clerch, 1-2, c/ Princesa, 53-61, pg/ Picasso, 10-16 i pg/ Pujades, 8 (Barcelona)

Nome:  
Fig. L: Planta de les unitats estratigràfiques 608 i 609.

Data:  
Gener de 2005







## TAULA CODIS PER A INVENTARI DE MATERIALS ARQUEOLÒGICS

### CERÀMICA

#### 1. CLASSIFICACIÓ

|       |                                      |       |                                       |
|-------|--------------------------------------|-------|---------------------------------------|
| 11000 | Prehistòria                          | 13050 | campaniana/vernís negre indeterminada |
| 11001 | Neolítica                            | 13051 | precampaniana                         |
| 11050 | del Coure                            | 13052 | campaniana A                          |
| 11101 | del Bronze                           | 13053 | campaniana A tardana                  |
| 11101 | del Bronze antic                     | 13054 | campaniana B                          |
| 11102 | del Bronze mig                       | 13055 | campaniana B-oide                     |
| 11103 | del Bronze final                     | 13056 | campaniana C                          |
| 12000 | Protohistòrica sense determinar      | 13057 | campaniana empuritàna                 |
| 12001 | feno-púnica indeterminada            | 13058 | etrusca vernís negre                  |
| 12002 | feno-púnica engalba vermella         | 13059 | imitacions campanianes                |
| 12003 | feno-púnica engalba negra            | 13060 | vernís negre púnic                    |
| 12004 | no-púnica engalba comuna             |       |                                       |
| 12005 | grega d'occident                     | 13100 | terra sigillata indeterminada         |
| 12050 | roja a torn                          | 13101 | presigillata                          |
| 12051 | engalba roja                         | 13102 | T S precoç                            |
| 12052 | pintada                              | 13103 | T S aretina                           |
| 12053 | comuna ibèrica                       | 13104 | T S itàlica                           |
| 12054 | grisa de la costa catalana           | 13105 | T S tardo-itàlica                     |
| 12055 | grollera                             | 13106 | T S sudgàl·lica                       |
| 12056 | grans recipients d'emmagatzematge    | 13107 | T S marmorata                         |
| 13000 | Món Clàssic sense determinar         | 13108 | T S clara B                           |
| 13001 | grega indeterminada                  | 13109 | T S hispànica tardana                 |
| 13002 | <i>buchero nero</i>                  | 13110 | T S hispànica indeterminada           |
| 13003 | àtica figures negres                 | 13111 | T S africana A                        |
| 13004 | àtica figures vermelles              | 13112 | T S africana A/D                      |
| 13005 | àtica vernís negre                   | 13113 | T S africana A/C                      |
| 13006 | taller de les petites estampetes     | 13114 | T S africana C                        |
| 13007 | taller de Rhode                      | 13115 | T S africana D                        |
| 13008 | taller de Nikia-Ion                  | 13116 | T S africana indeterminada            |
| 13009 | taller de pàteres 3 palmetes radials | 13117 | imitacions T S hispànica              |
|       |                                      | 13118 | T S clara                             |
|       |                                      | 13119 | T S lucente                           |

|       |                                  |       |   |
|-------|----------------------------------|-------|---|
| 13120 | paleocristina grisa              | 13300 | àmfora indeterminada                        |
| 13121 | paleocristina ataronjada         | 13301 | àmfora massaliota                           |
| 13122 | <i>late Roman C</i>              | 13302 | àmfora feno-púnica                          |
| 13123 | produccions orientals (corintia) | 13303 | àmfora ebussitana                           |
| 13124 | vidriada romana                  | 13304 | àmfora romana                               |
| 13125 | imitacions clara D               | 13305 | àmfora greco-itàlica                        |
| 13126 | paleocristina pintada            | 13306 | àmfora itàlica                              |
|       |                                  | 13307 | àmfora gà·lica                              |
| 13150 | parets fines indeterminades      | 13308 | àmfora hispànica                            |
| 13151 | parets fines itàliques           | 13309 | àmfora bètica                               |
| 13152 | parets fines d'Acco              | 13310 | àmfora de la Tarraconense                   |
| 13153 | parets fines sudgà·liques        | 13311 | àmfora lusitana                             |
| 13154 | parets fines "clofolla d'ou"     | 13312 | àmfora africana                             |
| 13155 | parets fines hispàniques         | 13313 | àmfora oriental                             |
| 13156 | imitacions parets fines          | 13314 | suports d'àmfores                           |
|       |                                  | 13315 | amforiscs                                   |
| 13200 | llàntia indeterminada            | 13316 | disc terra cuita                            |
| 13201 | llàntia grega                    | 13317 | taps  |
| 13202 | llàntia republicana              | 13318 | fragments vasos retallats                   |
| 13203 | llàntia republicana vernís negre | 13319 | altres accessoris                           |
| 13204 | llàntia imperial                 | 13320 | <i>dollia</i>                               |
| 13205 | llàntia imperial de volutes      | 13321 | àmfora rodia                                |
| 13206 | llàntia imperial de disc         | 13322 | àmfora corintia                             |
| 13207 | llàntia africana de canal        | 13323 | àmfora Samos                                |
| 13208 | llàntia africana                 |       |   |
| 13209 | llàntia africana paleocristiana  | 13400 | comuna a torn oxidada d'època indeterminada |
| 13210 | llàntia africana ARS             | 13401 | comuna a mà oxidada d'època indeterminada   |
|       |                                  | 13402 | comuna a torn reduïda d'època indeterminada |
| 13250 | comuna oxidada                   | 13403 | comuna a mà reduïda d'època indeterminada   |
| 13251 | comuna reduïda                   | 13404 | comuna oxidada d'època indeterminada        |
| 13252 | comuna baix-imperial             | 13405 | comuna reduïda d'època indeterminada        |
| 13253 | comuna engalba blanca            | 13406 | comuna a torn bescuitada indeterminada      |
| 13254 | comuna engalba negra             |       |   |
| 13255 | comuna engalba vermella          | 13500 | comuna oxidada medieval                     |
| 13256 | comuna roig pompejà              | 13501 | comuna reduïda medieval                     |
| 13257 | comuna itàlica                   | 13502 | comuna bescuitada medieval                  |
| 13258 | comuna africana de cuina         |       |   |
| 13259 | comuna emporitana oxidada        |       |   |
| 13260 | comuna de cuina acurada          |       |   |
| 13261 | imitacions comuna africana       |       |   |
| 13262 | comuna bescuitada                |       |   |
| 13263 | ceràmica comuna de Lípari        |       |   |
| 13264 | ceràmica daurada                 |       |   |
| 13265 | ceràmica eivissenca tardo antiga |       |   |
| 13266 | ceràmica de Pantelleria          |       |   |
| 13267 | ceràmica itàlica tardo antiga    |       |   |

|       |                                       |       |  |
|-------|---------------------------------------|-------|--|
| 14000 | Món medieval i modern indeterminat    | 14126 | blanca i blava de la cirera                        |
| 14001 | comuna oxidada a mà                   | 14128 | blanca i blava Paterna-Manises                     |
| 14002 | comuna oxidada a torn                 | 14129 | blanca i groga “orla d’influència del Renaixement” |
| 14003 | comuna oxidada vidriada               |       |  |
| 14004 | comuna reduïda a mà                   | 14200 | reflex metàl·lic                                   |
| 14005 | comuna reduïda a torn                 | 14201 | reflex metàl·lic producció catalana                |
| 14006 | comuna reduïda vidriada               | 14202 | reflex metàl·lic de l’ungla                        |
|       |                                       | 14203 | reflex metàl·lic de sanefa amb gallons             |
| 14050 | islàmica indeterminada                | 14204 | reflex metàl·lic de sanefa amb fulles              |
| 14051 | islàmica verd-manganès                | 14205 | reflex metàl·lic de sanefa en negatiu              |
| 14052 | islàmica melada                       | 14206 | reflex metàl·lic decoració floral                  |
| 14053 | islàmica corda seca total             | 14207 | reflex metàl·lic de fons picat                     |
| 14054 | islàmica corda seca parcial           | 14208 | reflex metàl·lic de pinzell-pinta                  |
| 14055 | islàmica esgrafiada                   | 14209 | reflex metàl·lic decoració geomètrica              |
| 14056 | islàmica pintada                      | 14210 | reflex metàl·lic amb lletres o anagrames           |
| 14057 | islàmica daurada reflex metàl·lic     | 14211 | reflex metàl·lic i blava                           |
| 14058 | islàmica a motlle                     | 14212 | reflex metàl·lic de Paterna                        |
| 14059 | islàmica comuna oxidada               | 14213 | reflex metàl·lic de Manises                        |
| 14060 | islàmica comuna reduïda               | 14214 | reflex metàl·lic de Paterna-Manises                |
| 14061 | islàmica manganès sota coberta melada | 14215 | reflex metàl·lic sanefa reticulada                 |
| 14062 | islàmica vidrada                      |       |  |
|       |                                       | 14250 | blanca i manganès                                  |
| 14100 | vidrada blanca                        | 14251 | blanca-manganès blau i manganès                    |
| 14101 | blanca i blava                        | 14252 | blanca-manganès verd i manganès                    |
| 14102 | blanca i blava de Barcelona           | 14253 | blanca-manganès verd i manganès de Paterna         |
| 14103 | blanca i blava catalana               | 14254 | blanca-manganès verd i manganès de Manises         |
| 14104 | blanca i blava d’orles diverses       | 14255 | blanca-manganès verd i manganès catalana           |
| 14105 | blanca i blava de la botifarrada      | 14256 | blanca-manganès i verd                             |
| 14106 | blanca i blava de l’arracada          | 14257 | blanca-manganès i polícroma                        |
| 14107 | blanca i blava d’influència francesa  |       |  |
| 14108 | blanca i blava de la cirereta         | 14300 | pisa blanca  |
| 14109 | blanca i blava de faixes o cintes     | 14301 | pisa decorada                                      |
| 14110 | blanca i blava de la Segarra          | 14302 | porcellana   |
| 14111 | blanca i blava d’Escornalbou          | 14303 | Pickman/Cartuja                                    |
| 14112 | blanca i blava de la panotxa          | 14304 | d’importació                                       |
| 14113 | blanca i blava regalats               | 14305 | maiolica lligur                                    |
| 14114 | blanca i blava de Poblet              | 14306 | polícroma  |
| 14115 | blanca i blava de sanefa negativa     |       |  |
| 14116 | blanca i blava de transició           | 14400 | vaixella segle XX                                  |
| 14117 | blanca i blava amb la Tau             |       |  |
| 14118 | blanca i blava d’influència de Savona | 15000 | material ceràmic no recipient                      |
| 14119 | blanca i blava corbata o palmera      |       |  |
| 14120 | blanca i blava ditada                 |       |  |
| 14121 | blanca i blava de blondes             |       |  |
| 14122 | blanca i blava de Paterna             |       |  |
| 14123 | blanca i blava de Manises             |       |  |
| 14124 | blanca i blava de Manises i groga     |       |  |
| 14125 | blanca i blava de la figueta          |       |  |

## 2. DEFINICIÓ DEL FRAGMENT

|                      |    |
|----------------------|----|
| sense forma          | SN |
| sense definir        | SD |
| perfil sencer        | PS |
| vora                 | VO |
| nansa                | NA |
| arrencament de nansa | AN |
| coll                 | CO |
| carena               | CR |
| llavi                | LL |
| fons                 | FO |
| abocador             | AB |
| escòria              | ER |
| pom agafor           | AG |
| broc                 | BR |
| orelleta             | OR |
| peu                  | PE |
| pivot                | PI |
| bec                  | BE |

Per a llànties:

|                         |    |
|-------------------------|----|
| <i>Infundibulum</i>     | IN |
| Pico ( <i>rostrum</i> ) | RO |
| Orla ( <i>margo</i> )   | MA |
| Disc                    | DI |
| Volutes                 | VL |

**3. TIPOLOGIA:** Per materials del Món Clàssic amb una tipologia ja establerta.

|         |            |
|---------|------------|
| ABAS.   | Abascal    |
| AFRIC.  | Africana   |
| AGUARD. | Aguarod    |
| ALM.    | Almagro    |
| ATL.    | Atlante    |
| BAIL.   | Bailey     |
| BEL.    | Beltran    |
| BRUCK.  | Bruckner   |
| DECHEL. | Dechelette |
| DRAG    | Dragendorf |
| DRES.   | Dressel    |
| EBUS.   | Ebusitana  |
| GOUD.   | Goudineau  |
| H.      | Hayes      |
| HALT.   | Haltern    |
| HERM.   | Hermet     |
| KEAY    | Keay       |

|        |              |
|--------|--------------|
| LAMB.  | Lamboglia    |
| LAIET. | Laietana     |
| LOPEZ  | López Mullor |
| LUDOW. | Ludowici     |
| M.     | Morel        |
| MEZQ.  | Mezquiriz    |
| OBER.  | Oberaden     |
| OELM.  | Oelman       |
| OST.   | Ostia        |
| OSW.   | Oswald       |
| PALL.  | Pallarès     |
| PASC.  | Pascual      |
| RIG.   | Rigoir       |
| RITT.  | Ritterling   |
| SAL.   | Salomonson   |
| SPT.   | Spitzer      |

**4. FORMA:** Per a materials no classificats tipològicament. Bàsicament, ceràmiques prehistòriques, medievals i modernes)

**Ceràmica a mà:**

|  |     |
|--|-----|
| bol/vas carenat                                  | BCA |
| bol/vas cilíndric                                | BCI |
| bol/vas bitroncocònic                            | BBT |
| bol/vas troncocònic                              | BTR |
| bol/vas elíptic                                  | BEL |
| bol/vas globular                                 | BGL |
| bol/vas globular amb coll                        | BGC |
| bol/vas germinat                                 | BGE |
| bol/vas múltiple                                 | BMU |
| bol/vas ovoide                                   | BOV |
| bol/vas perfil en S                              | BPS |
| bol/vas semiesfèric                              | BSE |
| bol/vas subesfèric o subesfèric de vora exvasada | BSU |
| copa   | COP |
| cullera  | CUL |
| formatgera                                       | FOR |
| forma indeterminada                              | FIN |
| fragment retallat no perforat                    | FRN |
| fragment retallat perforat                       | FRP |
| gresol   | GES |
| paleta   | PAL |
| plat carenat                                     | PCA |
| plat/tapadora                                    | PLT |

plata PLA  
suport SOP  
tassa TAS

### **Ceràmica a torn:**

#### Ceràmica grega

Alabastró ALA  
Àmfora AMF  
Aryballos ARY  
Hydria HYD  
Kalathos KAL  
kratera calze KCA  
kratera campana KCP  
krateracolumnes KCO  
kratera volutes KVO  
kylix KYL  
lebes LEB  
lekythos LEK  
oinochoe OIN  
pelike PEL  
skiphos SKI  
stamnos STA  
ungüentari bulb UBU  
ungüentari fusiforme UFU  
ungüentari UGU

#### Ceràmica clàssica, medieval i moderna

abeurador ABE  
ampolla AMP  
bací BAC  
barral BLN  
bol BOL  
canalobre CAN  
cassola CSS  
cassola patina cendrosa CSC  
càntir CAT  
catúfol CAF  
colador COL  
copa COP  
cossi COS  
cremaperfums CRP  
cubell CUB  
escalfeta ESF  
escudella ESC  
escudella d'orelletes EOR  
fogó FOG  
formes amb abocador FAB  
formes obertes FOB  
formes tancades FTA

forma indeterminada FIN  
fruiter FRU  
gerra GER  
gerreta GET  
gerro GRR  
gibrell GIB  
got GOT  
greixonera GRE  
guardiola GUA  
llàntia cassola i bec pessigat LCB  
llàntia peu alt LPA  
llàntia piquera LPI  
llumanera LLU  
menjadora MEN  
mesura MES  
morter MOR  
motlle MOT  
motlle sigillata MSG  
olla OLL  
olla patina cendrosa OPC  
orsa ORS  
pàtera PTT  
plat PAT  
plat d'ala PDA  
plat/tapadora PTA  
plat/tapadora vora fumada PTF  
plata PLA  
plat tallador PTL  
poal POA  
pot POT  
pot de farmàcia PFA  
rentamans REN  
safata SAF  
saler SLR  
salsera SAL  
servidora SEV  
setrill SET  
sitra SIT  
suport SOP  
suport d'anell SAN  
suport rodet SRD  
tallador TAL  
tapadora TAP  
tassa TAS  
tenalla TEN  
test TES  
tinter TIN  
tupí TUP  
urna URN  
xocolatera XOC

**Material ceràmic no recipient (codi classificació 15000):**

|                           |     |
|---------------------------|-----|
| artefacte no definit      | AND |
| bola                      | BLA |
| cilindres de forn         | CFO |
| dena                      | DEN |
| figura antropomorfa       | FAN |
| figura zoomorfa           | FZM |
| fragment d'argila indet.  | FAI |
| fussaiola                 | FUS |
| joguina                   | JOG |
| màscara                   | MAS |
| pes de teler circular     | PTC |
| pes de teler oval         | PTO |
| pes de teler rectangular  | PTR |
| pes de teler indeterminat | PTI |
| pes de teler troncocònic  | PTT |
| pipes                     | PIP |
| placa                     | PLC |
| rodet                     | ROD |
| tres peus terrisser       | TPT |
| disc circular terrisser   | DCT |
| suport llar de foc        | SLF |
| peça circular foradada    | PCF |

**4. TÈCNICA**

|                    |    |
|--------------------|----|
| a mà               | MA |
| a torn             | TO |
| a torn lent        | TL |
| a motlle           | MO |
| motlle cistelleria | MC |
| ensablada          | EN |
| indeterminada      | IN |

**5. DECORACIÓ**

|                        |    |
|------------------------|----|
| acanalada              | AC |
| aiguada                | AG |
| aplicació              | AL |
| aplicació metàl·lica   | AM |
| aplicació pasta blanca | AL |
| aplicació pasta roja   | AR |
| aplicació pedres       | AP |
| baquetons              | BA |
| barbotina              | BB |
| bigoti                 | BI |

|                       |    |
|-----------------------|----|
| botons                | BO |
| calada                | CA |
| cordons digitacions   | CD |
| cordons incisió       | CI |
| cordons impressió     | CM |
| cordons llisos        | CL |
| cordons pessigats     | CP |
| ditada                | DI |
| esgrafiada            | ES |
| excisa                | EX |
| impresa canya/os      | IO |
| impresa cardial       | IC |
| impresa cistelleria   | IL |
| impresa digitada      | ID |
| impresa espàtula      | IE |
| impresa estampillada  | NP |
| impresa pinta         | LL |
| impresa punxó         | MA |
| impresa puntillada    | MG |
| impresa raspatllada   | MO |
| impresa teixit        | IT |
| impresa ungulada      | IU |
| impresió fent incisió | IM |
| impressions diverses  | IF |
| incisa                | IN |
| incisa pintada        | NP |
| llengüeta             | LL |
| mamellons             | MA |
| mangra                | MG |
| motlle                | MO |
| mugró                 | MU |
| ondulació en vora     | OV |
| perforada             | PF |
| pessigada             | PE |
| pintada blanca        | PB |
| pintada negra         | PN |
| pintada roja          | PR |
| pintada roig-marronós | PM |
| polícroma             | PP |
| pseudoexcisa          | PS |
| rodeta                | RO |
| vernís roig           | VR |

**6. PASTA**

|                  |    |
|------------------|----|
| grollera         | GO |
| grollera oxidada | GO |
| grollera reduïda | GR |
| grollera mixta   | GM |
| acurada oxidada  | AO |

|                     |    |
|---------------------|----|
| acurada reduïda     | AR |
| acurada mixta       | AM |
| acurada bescuitada  | AB |
| grollera bescuitada | GB |
| bescuitada          | BE |
| caolinítica         | CA |

## 7. ACABATS

|                    |    |
|--------------------|----|
| allisat            | AL |
| allisat amb fang   | AF |
| arenós             | AR |
| brunyit            | BR |
| encastació de fang | EF |
| engalbat           | EN |
| esmaltat           | EM |
| espatulat          | ES |
| estriat            | ET |
| marques terrisser  | MT |
| pàtina cendrosa    | PC |
| pentinada          | PE |
| pintat             | PI |
| rugós              | RU |
| <i>strice</i>      | ST |
| vernissat          | VE |
| vidrat             | VI |



## METALL

### 1. CLASSIFICACIÓ

|       |                    |
|-------|--------------------|
| 20000 | indeterminat       |
| 20001 | bronze             |
| 20002 | ferro              |
| 20003 | plata              |
| 20004 | or                 |
| 20005 | plom               |
| 20006 | aleacions diverses |
| 20007 | altres metalls     |
| 20008 | coure              |

### 2. FORMA

|                        |     |
|------------------------|-----|
| agulla                 | AGU |
| agulla de cap          | AGC |
| alabarda               | ALB |
| àncora                 | ANC |
| anell                  | ANL |
| anella                 | ANE |
| arracada               | ARR |
| arreus de cavall       | ARC |
| artefacte indeterminat | ATI |
| ast                    | AST |
| bala                   | BAL |
| barra                  | BRR |
| bola/boleta            | BLT |
| bomba                  | BOM |
| botó                   | BOT |
| braçalet               | BRA |
| braser                 | BRS |
| cadena                 | CAD |
| clau                   | CLA |
| dena                   | DEN |
| destral                | DRT |
| diadema                | DMA |
| didal                  | DID |
| elements de carro      | ECR |
| elements religiosos    | ERE |
| enformador             | ENF |
| escarpa                | EPA |
| escòria                | ESR |
| escultura              | ESC |
| escut                  | EST |
| espasa                 | ESP |
| falcata                | FAL |
| fíbula indeterminada   | FBI |

|                                 |     |
|---------------------------------|-----|
| fíbula anular                   | FAN |
| fíbula d'apèndix caudal         | FAC |
| fíbula de bucla                 | FBU |
| fíbula de naveta                | FNA |
| fíbulade pivot                  | FPV |
| fíbula doble ressort            | FDR |
| fíbula indígena de colze        | FIC |
| figura antropomorfa             | FAN |
| figura zoomorfa                 | FZM |
| fil/frag. riscle/anell/braçalet | FFR |
| frontissa                       | FTS |
| ganivet                         | GNV |
| gerra                           | GER |
| globelet                        | GOB |
| llingot                         | LIN |
| mirall                          | MRL |
| moneda                          | MON |
| pectoral                        | PEC |
| penjant                         | PJA |
| pinces                          | PNC |
| placa                           | PLC |
| pondius                         | PON |
| punta fletxa                    | PFL |
| punta llança/javelina           | PLJ |
| punxó                           | PNX |
| punyal                          | PNY |
| serra                           | SER |
| sivella                         | SIV |
| vas                             | VAS |
| xinxeta                         | XIN |

### 3. TÈCNICA

|          |    |
|----------|----|
| forja    | FJ |
| fosa     | FS |
| cisellar | CS |
| repussar | RP |
| calat    | CL |

# VIDRE

## 1. CLASSIFICACIÓ

|       |              |
|-------|--------------|
| 30000 | vidre        |
| 30001 | pasta vítrea |
| 30002 | cristall     |
| 30003 | escòria      |

## 2. DEFINICIÓ DEL FRAGMENT

|                      |    |
|----------------------|----|
| sense forma          | SF |
| sense definir        | SD |
| perfil sencer        | PS |
| vora                 | VO |
| nansa                | NA |
| arrencament de nansa | AN |
| coll                 | CO |
| carena               | CR |
| llavi                | LL |
| fons                 | FO |
| peu                  | PE |
| pivot                | PI |
| bec                  | BE |
| pom/agafador         | AG |
| escòria              | ER |
| boca                 | BO |

## 3. FORMA

|                       |     |
|-----------------------|-----|
| fragment no definit   | VIN |
| ampolla               | AMP |
| amforisc              | VAR |
| barreta               | BAR |
| bol                   | BOL |
| camafeu               | VCS |
| copa                  | COP |
| dena                  | DEN |
| element construcció   | VEC |
| element d'ús funerari | VEF |
| element d'ús personal | VEP |
| flascons              | VFL |
| gerra                 | GER |
| plat                  | PAT |
| plata                 | PLA |
| setrill               | SET |
| ungüentari            | UGU |
| vas                   | VAS |

## 4. TÈCNICA

|                         |     |
|-------------------------|-----|
| realització no definida | VIN |
| vidre-mosaic            | AMP |
| motlle decorat          | VAF |
| motlle baix relleu      | MB  |
| motlle volum rodó       | MR  |
| poliment                | VL  |
| tallat                  | VT  |
| gravat                  | VG  |
| amb aplicacions         | VA  |
| fondi d'or              | VO  |
| pintat                  | VP  |
| bufat                   | VG  |

# MATERIAL LÍTIC

## 1. CLASSIFICACIÓ

|       |                  |                            |     |
|-------|------------------|----------------------------|-----|
| 40000 | indeterminat     | anell                      | ANE |
| 40001 | sílex            | artefacte indeterminat     | ATI |
| 40002 | quars            | artefacte no definit       | ATD |
| 40003 | jaspi            | baix relleu                | BAR |
| 40004 | granit           | bala                       | BAL |
| 40005 | arenisca         | bola                       | BLA |
| 40006 | volcànic         | braçalet                   | BRA |
| 40007 | micaesquistos    | braçalet d'arquer          | BÇA |
| 40008 | caliça           | cassoleta                  | CTA |
| 40009 | marbre           | dena                       | DEN |
| 40010 | alabastre        | enformador                 | ENF |
| 40011 | conglomerat      | escultura                  | ESC |
| 40012 | travertí         | figura zoomorfa            | FZM |
| 40013 | pissarra         | figura antropomorfa        | FAN |
| 40014 | pedres precioses | gresol                     | GES |
| 40015 | minerals         | inscripció                 | INS |
| 40016 | fòssils          | mà de molí                 | MMO |
| 40017 | rierencs         | molí barquiforme           | MBA |
| 40018 | calcària         | molí (roda)                | MOL |
|       |                  | morter                     | MOR |
|       |                  | motlle de fundició         | MFU |
|       |                  | peça circular foradada     | PCF |
|       |                  | peça circular no perforada | PCN |
|       |                  | pedestal                   | PED |
|       |                  | penjant                    | PJA |
|       |                  | placa                      | PLC |
|       |                  | placa decorada             | PDC |
|       |                  | placa foradada             | PFD |
|       |                  | punyal                     | PNY |
|       |                  | sarcòfag                   | SAR |

## 2. FORMA

|                                     |     |
|-------------------------------------|-----|
| pedra tallada no retocada ascla     | ASC |
| pedra tallada no retocada fulla     | FLL |
| pedra tallada no retocada rebuig    | REB |
| nucli fragmentat                    | FNU |
| nucli amb còrtex                    | NCO |
| nucli sense còrtex                  | NSC |
| pedra retocada perforador           | PFD |
| pedra retocada gratador             | GRA |
| pedra retocada rascadora            | RAS |
| pedra retocada làmina de dors       | LDO |
| pedra retocada làmina retocada      | LRE |
| pedra retocada punta de dors        | PDO |
| pedra retocada punta (retoc simple) | PUN |
| pedra retocada geomètric            | GEO |
| pedra retocada denticulat           | DNT |
| pedra retocada truncadura           | TRU |
| pedra retocada punta de fletxa      | PFL |
| pedra retocada osca                 | OSC |
| pedra polida cisell                 | CIS |
| pedra polida destal                 | DTA |
| allisador                           | ALS |
| àncora                              | ANC |

# MATERIALS CONSTRUCCIÓ

## 1. CLASSIFICACIÓ

|       |   |
|-------|---|
| 50000 | alabastre                                     |
| 50001 | arenisca                                      |
| 50002 | elements ceràmics                             |
| 50003 | estuc/arrebossat                              |
| 50004 | fusta   |
| 50005 | ímbrex  |
| 50006 | indeterminat                                  |
| 50007 | maó   |
| 50008 | marbre  |
| 50009 | morter  |
| 50010 | mosaic  |
| 50011 | tessel·les                                    |
| 50012 | opus signinum                                 |
| 50013 | pintura/estuc pintat                          |
| 50014 | rajoles                                       |
| 50015 | tegula  |
| 50016 | tegula “mammata”                              |
| 50017 | tegula de suports                             |
| 50018 | terracotes                                    |
| 50019 | tovots/tapial                                 |
| 50020 | cornisa                                       |
| 50021 | columna                                       |
| 50022 | capitell                                      |
| 50023 | carreu  |
| 50024 | antefix                                       |
| 50025 | canonada                                      |
| 50026 | gàrgola                                       |
| 50027 | tubuli  |
| 50028 | teula vidrada                                 |
| 50029 | teula   |
| 50030 | rajola blanca i blava (XVI)                   |
| 50031 | rajola blanca i blava moderna<br>(XVII-XVIII) |
| 50032 | rajola polícroma (XVIII- XIX)                 |
| 50033 | rajola polícroma anterior (XVIII)             |
| 50034 | rajola blanca i blava anterior (XVIII)        |
| 50035 | canaló  |
| 50036 | motllura                                      |
| 50037 | rajola vidrada                                |
| 50038 | totxana                                       |

## MATÈRIA ORGÀNICA

### 1. CLASSIFICACIÓ

|       |                             |
|-------|-----------------------------|
| 60000 | matèria orgànica general    |
| 60001 | os                          |
| 60002 | ivori                       |
| 60003 | closca                      |
| 60004 | fusta treballada            |
| 60005 | teixit                      |
| 60006 | cuïro                       |
| 60007 | vegetals                    |
| 60008 | paper                       |
| 60050 | restes antropològiques      |
| 60051 | macrofauna                  |
| 60052 | microfauna                  |
| 60053 | fauna aquàtica              |
| 60054 | malacofauna                 |
| 60055 | fusta no treballada         |
| 60056 | carbó                       |
| 60057 | granes                      |
| 60058 | fauna terrestre no definida |

### 2. FORMA

|                              |     |
|------------------------------|-----|
| agulla                       | AGU |
| agulla de cap agulla o punxó | AGC |
| ampolla                      | AMP |
| anell                        | ANE |
| aplic                        | APL |
| artefacte d'os/petxina/ibori | OPI |
| artefacte no definit         | AND |
| beiana                       | BEI |
| bossa                        | BSA |
| botó                         | BOT |
| braçalet                     | BRA |
| caixa                        | CXA |
| calçat                       | CÇA |
| cistell                      | CTL |
| cistelleria                  | CIS |
| corda                        | CDA |
| corn tallat                  | COT |
| cullera                      | CUL |
| cullereta tocador            | CUT |
| dau                          | DAU |
| dena                         | DEN |
| dent decorada                | DTD |
| dent perforada               | DTP |

|                           |     |
|---------------------------|-----|
| diari                     | DIA |
| enformador                | ENF |
| espàtula                  | ESP |
| falange decorada          | FLD |
| figura antropomorfa       | FAN |
| figura zoomorfa           | FZM |
| fitxa de joc              | FIJ |
| frontissa                 | FTS |
| fus                       | FUS |
| fusta frag. indet.        | FFI |
| fusta construcció naval   | FCO |
| fusta construcció         | FCN |
| ganxet                    | GAN |
| mànec                     | MEC |
| marcador                  | MCD |
| penjant                   | PJA |
| petxina frag. polida      | POP |
| pinta                     | PNT |
| polidor                   | PUL |
| punta fletxa              | PFL |
| punxó                     | PNX |
| punyal                    | PNY |
| raspall                   | RAS |
| resquill apuntat          | RQA |
| sabates                   | SAB |
| tapadora                  | TAP |
| teixit                    | TXI |
| ullal porc sengnar tallat | UPS |

### 3. TÈCNICA

|                                       |     |
|---------------------------------------|-----|
| matèria prima sense modificar         | MPS |
| matèria prima en procés de fabricació | MPF |
| matèria prima modificada              | MPM |

## **MOSTRES PER A ANÀLISIS**

|       |                               |
|-------|-------------------------------|
| 70000 | terra                         |
| 70001 | morter                        |
| 70002 | pedra                         |
| 70003 | metall                        |
| 70004 | carbó (anàlisi antracològica) |
| 70005 | pol·len                       |
| 70006 | granes                        |
| 70007 | llavors                       |
| 70008 | carbó (C14)                   |

## FUSINA. CODI MHCB 312/04

### INVENTARI DE MATERIAL ARQUEOLÒGIC

| U.E. | Núm. Frag. | Class. Fragm. | Def. Tipo | Tècnica | Decoració |      | Acabats |      | Cronologia | Observacions |                         |   |
|------|------------|---------------|-----------|---------|-----------|------|---------|------|------------|--------------|-------------------------|---|
|      |            |               |           |         | Pasta     | Int. | Ext.    | Int. |            |              | Ext.                    |   |
| 103  | 1          | 14102         | SN        | PLA     | TO        | AO   |         |      | EM         | EM           | 2a 1/2 s. XVI           |   |
| 103  | 1          | 14301         | VO        | PLA     | TO        | AO   |         |      | EM         | EM           | s. XIX                  | Decoració en blau damunt blanc amb motius figuratius similars a plomes. Diàmetre aproximat: 28 cm.                                      |
| 103  | 1          | 14301         | FO        | FOB     | TO        | AO   |         |      | EM         | EM           | s. XIX                  | Decoració en blau damunt blanc amb motius figuratius similars a plomes.   |
| 103  | 1          | 14003         | SN        | OLL     | TO        | GO   |         |      | VE         |              | s. XIV-XIX              | Vernís de color marró clar. Pasta amb zones més fosques (problemes de cuita?).  |
| 103  | 1          | 14003         | NA        | GER     | TO        | GO   |         |      | ?          | VE           | s. XVIII?               | Vernís de color verd.   |
| 103  | 1          | 14003         | NA        | CAT     | TO        | AO   |         | AC   |            | VE           | s. XVIII-XIX            | Vernís de color verd. Decoració acanalada: dues estries paral·leles a la part exterior de la nansa. Taca groga probablement accidental. |
| 103  | 1          | 14003         | NA        | CAT     | TO        | AO   |         |      |            | VE           | s. XVIII-XIX            | Vernís de color marró groguenc. Taca verda probablment accidental.  |
| 103  | 1          | 14003         | NA        | CAT     | TO        | GO   |         |      |            | VE           | Moderna                 | Vernís de color marró clar.   |
| 103  | 1          | 14003         | NA?       | OLL     | TO        | GM   |         |      | ?          | VE           | Medieval-Contemp orània | Vernís de color verd fosc olivaci.  |
| 103  | 1          | 14003         | VO        | TAP     | TO        | AO   |         |      | VE         |              | Moderna-Contemp orània  | Giradora (amb estria a la vora). Vernís de color marró. Diàmetre aproximat: 23 cm.  |

## FUSINA. CODI MHCB 312/04

### INVENTARI DE MATERIAL ARQUEOLÒGIC

| U.E. | Núm. | Frag. | Class. | Def.<br>Fragm.       | Tipo | Tècnica | Decoració |      | Acabats |      | Cronologia                    | Observacions  |
|------|------|-------|--------|----------------------|------|---------|-----------|------|---------|------|-------------------------------|---|
|      |      |       |        |                      |      |         | Pasta     | Int. | Ext.    | Int. |                               |   |
| 103  | 1    | 14003 | SN     | BAC?<br>GER?<br>GIB? | TO   | GO      |           |      | VE      |      | Moderna-<br>Contemp<br>orània | Vernís de color marró.  |
| 301  | 1    | 14107 | VO     | PAT                  | TO   | AO      |           |      | EM      | EM   | 2a 1/2 s.<br>XVIII            | Diàmetre aproximat: 19 cm.  |
| 604  | 1    | 14102 | FO     | PAT                  | TO   | AO      |           |      | EM      | EM   | s. XVII                       | Motiu de la figueta? Fons buidat.   |
| 604  | 3    | 14107 | FO     | PAT                  | TO   | AO      |           |      | EM      | EM   | 2a 1/2 s.<br>XVIII            | Repeu anular. Diàmetre exterior aproximat del repeu: 9 cm.  |
| 604  | 1    | 14300 | FO     | PAT                  | TO   | AO      |           |      | EM      | EM   | Moderna                       | Coberta exterior imperfecta a la base. Diàmetre aproximat de cul: 7 cm.   |
| 604  | 1    | 14300 | SN     | ?                    | TO   | AO      |           |      | EM      | EM   | Moderna                       |   |
| 604  | 1    | 14003 | FO     | OLL?                 | TO   | GO      |           |      | VE      | VE   | Medieval-<br>Moderna          | Vernís de color verd olivaci. Coberta exterior imperfecta. Pasta amb àrees més fosques (problemes de cuita?). Diàmetre aproximat del cul: 5 cm. |
| 604  | 1    | 14003 | SN     | BAC                  | TO   | GO      |           | AC   | VE      |      | s. XVI-<br>XVII               | Vernís melat. Decoració acanalada: estria. Taques de vernís a l'exterior, probablement accidentals.   |
| 604  | 1    | 14003 | FO     | GER?                 | TO   | GO      |           |      | VE      |      | s. XVI-<br>XVII               | Vernís melat. Repeu anular. Diàmetre exterior aproximat del repeu: 9 cm.  |
| 604  | 1    | 14003 | SN     | CAN                  | TO   | GO      |           |      | VE      | ?    | s. XVIII                      | Columna de candeler. Vernís de color verd olivaci.  |



## FUSINA. CODI MHCB 312/04

### INVENTARI DE MATERIAL ARQUEOLÒGIC

| U.E. | Núm. | Frag. | Class. | Def.<br>Fragm. | Tipo | Tècnica | Decoració |      | Acabats |      | Cronologia | Observacions          |  |
|------|------|-------|--------|----------------|------|---------|-----------|------|---------|------|------------|-----------------------|--|
|      |      |       |        |                |      |         | Pasta     | Int. | Ext.    | Int. |            |                       | Ext.   |
| 604  |      | 1     | 14003  | VO             | GIB  | TO      | GO        |      |         | VE   | ?          | Modern-Contemp orània | Vernís de color marró clar. Estria a la vora. Coberta exterior imperfecta (probablement de manera intencionada). |
| 604  |      | 1     | 14003  | NA             | CAT  | TO      | GO        |      | AC      |      | VE         | Modern-Contemp orània | Vernís de color verd. Decoració acanalada: dues estries paral·leles a la part exterior de la nansa.              |
| 604  |      | 1     | 14003  | AN             | CAT? | TO      | GO        |      |         |      | VE         | Modern-Contemp orània | Vernís de color verd. Engalba sota el vernís.  |
| 604  |      | 1     | 14003  | FO             | CAT? | TO      | GO        |      |         |      |            | s. XVI-XIX            | Repeu anular. Diàmetre exterior aproximat del repeu: 9 cm.   |